



Gorzów Wlkp., 04 września 2018 r.

WPN-I.261.5.2018.KA1

Zapytanie ofertowe

1. Zamawiający:

Regionalna Dyrekcja Ochrony Środowiska w Gorzowie Wielkopolskim,
ul. Jagiellończyka 13, 66-400 Gorzów Wielkopolski
tel.: 887-101-300, fax: 95 71-25-045
e-mail: sekretariat.gorzowwlp@rdos.gov.pl

Postępowanie prowadzone jest zgodnie z Regulaminem w sprawie udzielania zamówień publicznych w Generalnej Dyrekcji Ochrony Środowiska i w regionalnych dyrekcjach ochrony środowiska dla zamówień o wartości nieprzekraczającej równowartości kwoty określonej w art. 4 pkt 8 ustawy z dnia 29 stycznia 2004 r. Prawo zamówień publicznych.

2. Opis przedmiotu zamówienia:

Wykonanie tablic dla obszarów Natura 2000 i rezerwatów przyrody.

2.1. Część I. Zaprojektowanie i wykonanie **8 tablic informacyjnych z nazwą** rezerwatu przyrody, z blachy ocynkowanej o grubości 0,7 mm o wymiarach ok. szer. 100 cm x wys. 33 cm oraz zaprojektowanie i wykonanie **8 tablic z zakazami** obowiązującymi na terenie rezerwatów przyrody, o wymiarach ok. szer. 76 cm x wys. 100 cm – na białym tle, czarne litery (wzór - zał. nr 2), ze stelażami 2-słupkowymi z rury ocynkowanej, wraz z ich transportem i montażem we wskazanych miejscach na terenie rezerwatów: „Rzeka Przyłęczek” (2 szt. tablic z nazwą + 2 szt. tablic z zakazami), „Buki Zdroiskie” (1 szt. tablicy z nazwą + 1 szt. tablicy z zakazami), „Jezioro Święte” (1 szt. tablicy z nazwą + 1 szt. tablicy z zakazami), „Łęgi koło Słubic” (2 szt. tablic z nazwą + 2 szt. tablic z zakazami), „Gorzowskie Murawy” (2 szt. tablic z nazwą + 2 szt. tablic z zakazami) – zgodnie z **załącznikiem nr 7**. Stelaże należy wykonać z rury ocynkowanej 1 ½” i zamontować je w gruncie przy użyciu ok. 15 litrów gruzobetonu/słupki. Ilość tablic z nazwą rezerwatów przyrody określa **zał. nr 6**. Treść zakazów umieszczonych na przedmiotowych tablicach definiuje **załącznik nr 4**.

2.2. Część II. Zaprojektowanie i wykonanie **1 tablicy z zakazami** obowiązującymi na terenie rezerwatu przyrody „Dębina”, o wymiarach ok. szer. 76 cm x wys. 100 cm – na białym tle, czarne litery, ze stelażem 2-słupkowym z rury ocynkowanej, wraz z jej transportem i montażem we wskazanym miejscu na terenie rezerwatu – **zgodnie z zał. nr 7**. Stelaż



Spełniamy wymagania EMAS – zarządzamy urzędem efektywnie, oszczędnie i prośrodowiskowo

ul. Jagiellończyka 13, 66-400 Gorzów Wielkopolski, tel.: 887-101-300, fax: (95) 71-25-045, sekretariat.gorzowwlp@rdos.gov.pl, gorzow.rdos.gov.pl

należy wykonać z rury ocynkowanej 1 ½" i zamontować je w gruncie przy użyciu ok. 15 litrów gruzo-betonu/słupiek. Ilość tablic z nazwą rezerwatu przyrody określa **załącznik nr 6**. Treść zakazów definiuje **załącznik nr 4**.

2.3. Część III. Zaprojektowanie i wykonanie **1 tablicy informacyjnej z nazwą** rezerwatu przyrody „Gubińskie Mokradła” z blachy ocynkowanej o grubości 0,7 mm o wymiarach ok. szer. 100 cm x wys. 33 cm (wzór - zał. nr 1) wraz z jej dostawą do siedziby Zamawiającego (RDOŚ w Gorzowie Wielkopolskim). Ilość tablic z nazwą rezerwatu przyrody określa **załącznik nr 6**.

2.4. Część IV. Zaprojektowanie i wykonanie **1 tablicy informacyjnej z nazwą** rezerwatu przyrody „Jezioro Świąte” z blachy ocynkowanej o grubości 0,7 mm o wymiarach ok. szer. 100 cm x wys. 33 cm (wzór - zał. nr 1) wraz z jej transportem i montażem we wskazanym miejscu na terenie rezerwatu przyrody, zgodnie z **załącznikiem nr 7** wraz z demontażem zawieszanej tablicy z nazwą na istniejącym stelażu jednosłupkowym. Ilość tablic z nazwą rezerwatów przyrody określa **załącznik nr 6**.

2.5. Część V. Zaprojektowanie i wykonanie **1 tablicy informacyjnej z nazwą** rezerwatu przyrody „Jezioro Świąte” z blachy ocynkowanej o grubości 0,7 mm o wymiarach ok. szer. 100 cm x wys. 33 cm (wzór- zał. nr 1) wraz z jej transportem i montażem we wskazanym miejscu na terenie rezerwatu przyrody, zgodnie z **załącznikiem nr 7**, nad zawieszoną tablicą z zakazami na istniejącym stelażu dwusłupkowym. Ilość tablic z nazwą rezerwatu przyrody określa **załącznik nr 6**.

2.6. Część VI. Zaprojektowanie i wykonanie **7 tablic z zakazami** obowiązującymi na terenie rezerwatów przyrody, o wymiarach ok. szer. 76 cm x wys. 100 cm – na białym tle, czarne litery, ze stelażami 2-słupkowymi z rury ocynkowanej, wraz z ich transportem i montażem we wskazanych miejscach na terenie rezerwatów przyrody: „Dolina Ilanki II” (2 szt.), „Jezioro Ratno” (2 szt.), „Mechowisko Kosobudki” (2 szt.) i „Przygiełkowe Moczary” (1 szt.) – **zgodnie z zał. nr 7**. Stelaże należy wykonać z rury ocynkowanej 1 ½" i zamontować je w gruncie przy użyciu ok. 15 litrów gruzo-betonu/słupiek. Ilość tablic z nazwą rezerwatów przyrody określa **załącznik nr 6**. Treść zakazów definiuje **załącznik nr 4**.

2.7. Część VII. Zaprojektowanie i wykonanie 4 tablic informacyjnych z nazwą obszaru Natura 2000, tj. Pojezierze Sławskie PLB300011 (3 szt.) i Nowosolska Dolina Odry PLH080014 (1 szt.), z blachy ocynkowanej o grubości 0,7 mm o wymiarach ok. szer. 150 cm x wys. 50 cm wraz ze stelażami 2-słupkowymi oraz ich transportem i montażem we wskazanych miejscach w terenie zgodnie z **załącznikiem nr 7**. Stelaże należy wykonać z rury ocynkowanej 1 ½" i zamontować je w gruncie przy użyciu ok. 15 litrów gruzo-betonu / słupiek. Sposób montażu tablic wraz z opisem wymiarowania przedstawiono w **załączniku nr 3**.

2.8. Część VIII. Zaprojektowanie i wykonanie **2 tablic edukacyjnych** informujących o możliwości kolizji z żółwiami, na podstawie wzoru graficznego zamieszczonego w **załączniku nr 5** oraz ich transport i montaż we wskazanych miejscach na terenie przylegającym do drogi powiatowej nr 1252F, relacji Rybocice-Kunice, w obszarze Natura 2000 Ujście Ilanki PLH080015 zgodnie z **załącznikiem nr 7** wraz ze stelażami 1-słupkowymi oraz ich transportem i montażem we wskazanych miejscach

w terenie. Stelaże należy wykonać z rury ocynkowanej 1 ½" i zamontować je w gruncie przy użyciu ok. 15 litrów gruzo-betonu / słupek. Wymiar tablic: długość boku 750 mm; średnica 600 mm.

2.9. Część IX. Zaprojektowanie, wykonanie i montaż **9 tablic edukacyjnych** na podstawie wzoru graficznego zamieszczonego **w załączniku nr 8 i 9** oraz ich transport i montaż we wskazanych miejscach na obszarze Natura 2000 Dolina Środkowej Odry PLB080004, zgodnie z **załącznikiem nr 10**. Drewniane konstrukcje powinny być zabezpieczone impregnatem chroniącym (optymalnie koloru brązowego) przed niekorzystnym wpływem warunków atmosferycznych; kotwy ocynkowane.

Zamawiający dopuszcza możliwość rezygnacji z całości zamówienia bądź z jego części.

Zakres wykonania usługi określają załączniki nr 1-10 do niniejszego pisma.

3. Tablice, o których mowa w pkt. 2.1. – 2.7 należy wykonać zgodnie ze wzorem tablicy informacyjnej o nazwie formy ochrony przyrody stanowiącym załącznik nr 1 i 4 do rozporządzenia Ministra Środowiska z dnia 10 grudnia 2004 r. w sprawie wzorów tablic (Dz. U. Nr 268, poz. 2665).

4. Wykonawca obowiązany jest z co najmniej 5-dniowym wyprzedzeniem, poinformowania Zamawiającego telefonicznie lub drogą elektroniczną o planowanym rozpoczęciu prac stanowiących przedmiot zamówienia. Zamawiający zastrzega sobie również prawo do bieżącej kontroli realizacji prac w ramach podpisanej umowy.

5. Nazwa i kod CPV: Oznakowanie: 34928472-7; Montaż konstrukcji metalowych:45.22.31.00-7

6. Termin wykonania usługi: do dnia 16.11.2018 r.

7. Termin składania ofert:

Ofertę należy złożyć na formularzu cenowym, którego wzór stanowi załącznik nr 11 do zapytania w nieprzekraczalnym terminie do dnia **14 września 2018 r.** Przesłanie oferty po wyznaczonym terminie skutkuje jej odrzuceniem. Oferty pisemne należy składać w siedzibie Zamawiającego, tj. w Regionalnej Dyrekcji Ochrony Środowiska w Gorzowie Wielkopolskim, ul. Jagiellończyka 13, 66-400 Gorzów Wielkopolski. Oferty w wersji elektronicznej należy składać na adres poczty elektronicznej Zamawiającego: sekretariat.gorzowwlkp@rdos.gov.pl. W odpowiedzi proszę odnieść się do znaku sprawy pisma.

8. Osobami upoważnionymi do kontaktu z Wykonawcami są:

Michał Bielewicz – tel. 887 101 285 - p.o. Naczelnika Wydziału Ochrony Przyrody i Obszarów Natura 2000;
Katarzyna Adamska – tel. 887-101-289 – Starszy Inspektor ds. ochrony przyrody;
Magdalena Żylewicz – tel. 887-101-286 – Starszy Referent ds. ochrony przyrody;
Wioletta Teleśnicka – tel. 887-101-307 – Starszy Specjalista ds. ochrony przyrody.

9. Sposób wyboru oferty (kryteria oceny):

Zamawiający dokona oceny ważnych ofert na podstawie następujących kryteriów: cena brutto 100%.

10. Istotne postanowienia umowne:

10.1. Przelew na konto Wykonawcy nastąpi w terminie 21 dni od dnia otrzymania prawidłowo wystawionej faktury VAT.

10.2. W przypadku niewykonania przedmiotu umowy w terminie lub jego nienależytego wykonania Zamawiający może:

10.2.1. odstąpić od umowy i jednocześnie żądać zapłaty kary umownej w wysokości 10% łącznej kwoty wynagrodzenia brutto;

10.2.2. udzielić dodatkowego terminu do wykonania zadania objętego umową i jednocześnie żądać zapłaty kary umownej w wysokości 0,3 % kwoty wynagrodzenia brutto, za każdy dzień opóźnienia;

10.2.3. wykonawca wyraża zgodę na potrącenie naliczonych kar umownych z przysługującego mu wynagrodzenia.

10.2.4. Niezależnie od roszczeń, o których mowa w pkt. 10.2., w przypadku gdyby Zamawiający poniósł szkodę wskutek niewykonania lub nienależytego wykonania umowy lub jej części, może on dochodzić odszkodowania na zasadach ogólnych Kodeksu cywilnego;


11. Informacje dodatkowe:

11.1. Informacja o wyborze najkorzystniejszej oferty lub informacja o odstąpieniu o udzielenie zamówienia zostanie zamieszczona na stronie internetowej Zamawiającego. Informacja o terminie i miejscu podpisania umowy zostanie przekazana za pośrednictwem e-maila Wykonawcy, którego ofertę wybrano.

11.2. Zamawiający informuje, że postępowanie może zostać unieważnione na każdym jego etapie bez wskazania przyczyny oraz dopuszcza możliwość rezygnacji z części zamówienia.


12. Regionalna Dyrekcja Ochrony Środowiska w Gorzowie Wielkopolskim posiada certyfikat Systemu Zarządzania Środowiskiem zgodny z EMAS. W związku z tym zaleca się, aby Wykonawcy biorący udział w postępowaniu zapoznali się z treścią Polityki Środowiskowej zamieszczonej na stronie <http://gorzow.rdos.gov.pl/>.

Regionalny Dyrektor Ochrony Środowiska
w Gorzowie Wielkopolskim
Jan Rydzanitz



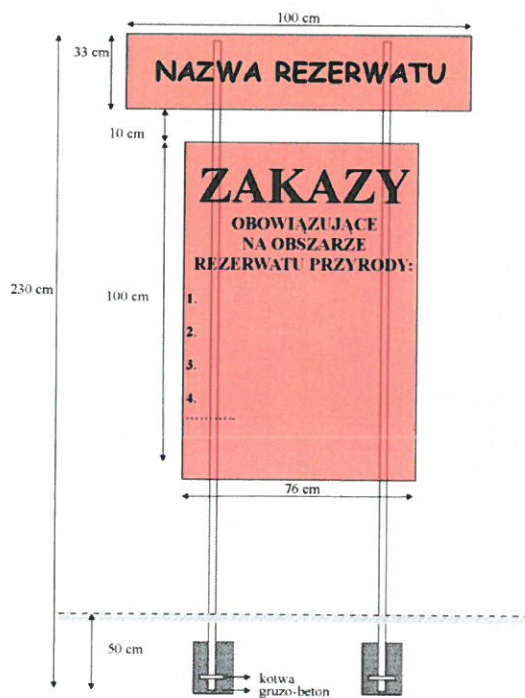
Opis wymiarowania i sposób montowania do gruntu tablic informacyjnych z nazwą rezerwatu przyrody

Zał. nr 1

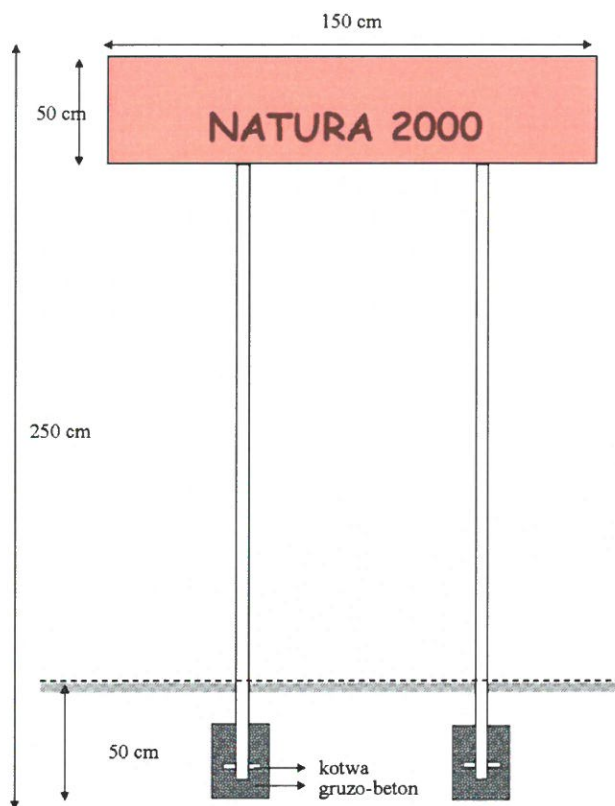


Opis wymiarowania i sposób montowania do gruntu tablic informacyjnych z nazwą rezerwatu i zakazami

Zał. nr 2



Sposób montażu tablic dla obszarów Natura 2000 wraz z opisem wymiarowania



Treść zakazów do umieszczenia na tablicy dla rezerwatów przyrody: „Rzeka Przyłężek”, „Buki Zdroiskie”, „Dębina”, „Dolina Ilanki II”, „Mechowisko Kosobudki” i „Gorzowskie Murawy”

NA OBSZARZE REZERWATU PRZYRODY ZABRANIA SIĘ:

- 1) BUDOWY LUB PRZEBUDOWY OBIEKTÓW BUDOWLANYCH I URZĄDZEŃ TECHNICZNYCH, Z WYJĄTKIEM OBIEKTÓW I URZĄDZEŃ SŁUŻĄCYCH CELOM REZERWATU PRZYRODY;
- 2) CHWYTANIA LUB ZABIJANIA DZIKO WYSTĘPUJĄCYCH ZWIERZĄT, ZBIERANIA LUB NISZCZENIA JAJ, POSTACI MŁODOCIANYCH I FORM ROZWOJOWYCH ZWIERZĄT, UMYŚLNEGO PŁOSZENIA ZWIERZĄT KRĘGOWYCH, ZBIERANIA POROŻY, NISZCZENIA NOR, GNIAZD, LEGOWISK I INNYCH SCHRONIEŃ ZWIERZĄT ORAZ ICH MIEJSC ROZRODU;
- 3) POLOWANIA, Z WYJĄTKIEM OBSZARÓW WYZNACZONYCH W PLANIE OCHRONY LUB ZADANIACH OCHRONNYCH USTANOWIONYCH DLA REZERWATU PRZYRODY;
- 4) POZYSKIWANIA, NISZCZENIA LUB UMYŚLNEGO USZKADZANIA ROŚLIN ORAZ GRZYBÓW;
- 5) ZMIANY STOSUNKÓW WODNYCH, REGULACJI RZEK I POTOKÓW, JEŻELI ZMIANY TE NIE SŁUŻĄ OCHRONIE PRZYRODY;
- 6) POZYSKIWANIA SKAŁ, W TYM TORFU ORAZ SKAMIENIAŁOŚCI, W TYM KOPALNYCH SZCZĄTKÓW ROŚLIN I ZWIERZĄT ORAZ MINERAŁÓW;
- 7) NISZCZENIA GLEBY LUB ZMIANY PRZEZNACZENIA I UŻYTKOWANIA GRUNTÓW;
- 8) PALENIA OGNISK I WYROBÓW TYTONIOWYCH ORAZ UŻYWANIA ŹRÓDEŁ ŚWIATŁA O OTWARTYM PŁOMIENIU, Z WYJĄTKIEM MIEJSC WYZNACZONYCH PRZEZ REGIONALNEGO DYREKTORA OCHRONY ŚRODOWISKA;
- 9) PROWADZENIA DZIAŁALNOŚCI WYTWÓRCZEJ, HANDLOWEJ I ROLNICZEJ, Z WYJĄTKIEM MIEJSC WYZNACZONYCH W PLANIE OCHRONY;
- 10) STOSOWANIA CHEMICZNYCH I BIOLOGICZNYCH ŚRODKÓW OCHRONY ROŚLIN I NAWOZÓW;
- 11) ZBIORU DZIKO WYSTĘPUJĄCYCH ROŚLIN I GRZYBÓW ORAZ ICH CZĘŚCI, Z WYJĄTKIEM MIEJSC WYZNACZONYCH PRZEZ REGIONALNEGO DYREKTORA OCHRONY ŚRODOWISKA;
- 12) RUCHU PIESZEGO, ROWEROWEGO I JAZDY KONNEJ WIERZCHEM, Z WYJĄTKIEM SZLAKÓW I TRAS WYZNACZONYCH PRZEZ REGIONALNEGO DYREKTORA OCHRONY ŚRODOWISKA;
- 13) WPROWADZANIA PSÓW NA OBSZARY OBJĘTE OCHRONĄ ŚCISŁĄ I CZYNNĄ, Z WYJĄTKIEM MIEJSC WYZNACZONYCH W PLANIE OCHRONY;
- 14) RUCHU POJAZDÓW POZA DROGAMI PUBLICZNYMI ORAZ POZA DROGAMI WSKAZANYMI PRZEZ REGIONALNEGO DYREKTORA OCHRONY ŚRODOWISKA;
- 15) UMIESZCZANIA TABLIC, NAPISÓW, OGŁOSZEŃ REKLAMOWYCH I INNYCH ZNAKÓW NIEZWIĄZANYCH Z OCHRONĄ PRZYRODY, UDOSTĘPNIANIEM REZERWATU PRZYRODY, EDUKACJĄ EKOLOGICZNĄ, Z WYJĄTKIEM ZNAKÓW DROGOWYCH I INNYCH ZNAKÓW ZWIĄZANYCH Z OCHRONĄ BEZPIECZEŃSTWA I PORZĄDKU Powszechnego;
- 16) ZAKŁÓCANIA CISZY;

- 17) WYKONYWANIA PRAC ZIEMNYCH TRWALE ZNIEKSZTAŁCAJĄCYCH RZEŻBĘ TERENU;
- 18) BIWAKOWANIA, Z WYJĄTKIEM MIEJSC WYZNACZONYCH PRZEZ REGIONALNEGO DYREKTORA OCHRONY ŚRODOWISKA;
- 19) ORGANIZACJI IMPREZ REKREACYJNO-SPORTOWYCH - BEZ ZGODY REGIONALNEGO DYREKTORA OCHRONY ŚRODOWISKA.

Treść zakazów do umieszczenia na tablicy dla rezerwatów przyrody „Jezioro Święte”, „Jezioro Ratno” i „Przygiełkowe Moczary”:

NA OBSZARZE REZERWATU PRZYRODY ZABRANIA SIĘ:

- 1) BUDOWY LUB PRZEBUDOWY OBIEKTÓW BUDOWLANYCH I URZĄDZEŃ TECHNICZNYCH, Z WYJĄTKIEM OBIEKTÓW I URZĄDZEŃ SŁUŻĄCYCH CELOM REZERWATU PRZYRODY;
- 2) CHWYTANIA LUB ZABIJANIA DZIKO WYSTĘPUJĄCYCH ZWIERZĄT, ZBIERANIA LUB NISZCZENIA JAJ, POSTACI MŁODOCIANYCH I FORM ROZWOJOWYCH ZWIERZĄT, UMYŚLNEGO PŁOSZENIA ZWIERZĄT KRĘGOWYCH, ZBIERANIA POROŻY, NISZCZENIA NOR, GNIAZD, LEGOWISK I INNYCH SCHRONIEŃ ZWIERZĄT ORAZ ICH MIEJSC ROZRODU;
- 3) POLOWANIA, Z WYJĄTKIEM OBSZARÓW WYZNACZONYCH W PLANIE OCHRONY LUB ZADANIACH OCHRONNYCH USTANOWIONYCH DLA REZERWATU PRZYRODY;
- 4) POZYSKIWANIA, NISZCZENIA LUB UMYŚLNEGO USZKADZANIA ROŚLIN ORAZ GRZYBÓW;
- 5) ZMIANY STOSUNKÓW WODNYCH, REGULACJI RZEK I POTOKÓW, JEŻELI ZMIANY TE NIE SŁUŻĄ OCHRONIE PRZYRODY;
- 6) POZYSKIWANIA SKAŁ, W TYM TORFU ORAZ SKAMIENIAŁOŚCI, W TYM KOPALNYCH SZCZĄTKÓW ROŚLIN I ZWIERZĄT ORAZ MINERAŁÓW;
- 7) NISZCZENIA GLEBY LUB ZMIANY PRZEZNACZENIA I UŻYTKOWANIA GRUNTÓW;
- 8) PALENIA OGNISK I WYROBÓW TYTONIOWYCH ORAZ UŻYWANIA ŹRÓDEŁ ŚWIATŁA O OTWARTYM PŁOMIENIU, Z WYJĄTKIEM MIEJSC WYZNACZONYCH PRZEZ REGIONALNEGO DYREKTORA OCHRONY ŚRODOWISKA;
- 9) PROWADZENIA DZIAŁALNOŚCI WYTWÓRCZEJ, HANDLOWEJ I ROLNICZEJ, Z WYJĄTKIEM MIEJSC WYZNACZONYCH W PLANIE OCHRONY;
- 10) STOSOWANIA CHEMICZNYCH I BIOLOGICZNYCH ŚRODKÓW OCHRONY ROŚLIN I NAWOZÓW;
- 11) ZBIORU DZIKO WYSTĘPUJĄCYCH ROŚLIN I GRZYBÓW ORAZ ICH CZĘŚCI, Z WYJĄTKIEM MIEJSC WYZNACZONYCH PRZEZ REGIONALNEGO DYREKTORA OCHRONY ŚRODOWISKA;
- 12) POŁOWU RYB I INNYCH ORGANIZMÓW WODNYCH, Z WYJĄTKIEM MIEJSC WYZNACZONYCH W PLANIE OCHRONY LUB ZADANIACH OCHRONNYCH;
- 13) RUCHU PIESZEGO, ROWEROWEGO I JAZDY KONNEJ WIERZCHEM, Z WYJĄTKIEM SZLAKÓW I TRAS WYZNACZONYCH PRZEZ REGIONALNEGO DYREKTORA OCHRONY ŚRODOWISKA;

- 14) WPROWADZANIA PSÓW NA OBSZARY OBJĘTE OCHRONĄ ŚCISŁĄ I CZYNNĄ, Z WYJĄTKIEM MIEJSC WYZNACZONYCH W PLANIE OCHRONY;
- 15) RUCHU POJAZDÓW POZA DROGAMI PUBLICZNYMI ORAZ POZA DROGAMI WSKAZANYMI PRZEZ REGIONALNEGO DYREKTORA OCHRONY ŚRODOWISKA;
- 16) UMIESZCZANIA TABLIC, NAPISÓW, OGŁOSZEŃ REKLAMOWYCH I INNYCH ZNAKÓW NIEZWIĄZANYCH Z OCHRONĄ PRZYRODY, UDOSTĘPNIANIEM REZERWATU PRZYRODY, EDUKACJĄ EKOLOGICZNĄ, Z WYJĄTKIEM ZNAKÓW DROGOWYCH I INNYCH ZNAKÓW ZWIĄZANYCH Z OCHRONĄ BEZPIECZEŃSTWA I PORZĄDKU POWSZECHNEGO;
- 17) ZAKŁÓCANIA CISZY;
- 18) UŻYWANIA ŁODZI MOTOROWYCH I INNEGO SPRZĘTU MOTOROWEGO, UPRAWIANIA SPORTÓW WODNYCH I MOTOROWYCH, PŁYWANIA I ŻEGLOWANIA, Z WYJĄTKIEM AKWENÓW LUB SZLAKÓW WYZNACZONYCH PRZEZ REGIONALNEGO DYREKTORA OCHRONY ŚRODOWISKA;
- 19) WYKONYWANIA PRAC ZIEMNYCH TRWALE ZNIEKSZTAŁCAJĄCYCH RZĘBĘ TERENU;
- 20) BIWAKOWANIA, Z WYJĄTKIEM MIEJSC WYZNACZONYCH PRZEZ REGIONALNEGO DYREKTORA OCHRONY ŚRODOWISKA;
- 21) ORGANIZACJI IMPREZ REKREACYJNO-SPORTOWYCH - BEZ ZGODY REGIONALNEGO DYREKTORA OCHRONY ŚRODOWISKA.

Treść zakazów do umieszczenia na tablicy dla rezerwatu przyrody „Łęgi koło Słubic”:

NA OBSZARZE REZERWATU PRZYRODY ZABRANIA SIĘ:

- 1) BUDOWY LUB PRZEBUDOWY OBIEKTÓW BUDOWLANYCH I URZĄDZEŃ TECHNICZNYCH, Z WYJĄTKIEM OBIEKTÓW I URZĄDZEŃ SŁUŻĄCYCH CELOM REZERWATU PRZYRODY;
- 2) CHWYTANIA LUB ZABIJANIA DZIKO WYSTĘPUJĄCYCH ZWIERZĄT, ZBIERANIA LUB NISZCZENIA JAJ, POSTACI MŁODOCIANYCH I FORM ROZWOJOWYCH ZWIERZĄT, UMYŚLNEGO PŁOSZENIA ZWIERZĄT KRĘGOWYCH, ZBIERANIA POROŻY, NISZCZENIA NOR, GNIAZD, LEGOWISK I INNYCH SCHRONIEŃ ZWIERZĄT ORAZ ICH MIEJSC ROZRODU;
- 3) POLOWANIA, Z WYJĄTKIEM OBSZARÓW WYZNACZONYCH W PLANIE OCHRONY LUB ZADANIACH OCHRONNYCH USTANOWIONYCH DLA REZERWATU PRZYRODY;
- 4) POZYSKIWANIA, NISZCZENIA LUB UMYŚLNEGO USZKADZANIA ROŚLIN ORAZ GRZYBÓW;
- 5) ZMIANY STOSUNKÓW WODNYCH, REGULACJI RZEK I POTOKÓW, JEŻELI ZMIANY TE NIE SŁUŻĄ OCHRONIE PRZYRODY;
- 6) POZYSKIWANIA SKAŁ, W TYM TORFU ORAZ SKAMIENIAŁOŚCI, W TYM KOPALNYCH SZCZĄTKÓW ROŚLIN I ZWIERZĄT ORAZ MINERAŁÓW;
- 7) NISZCZENIA GLEBY LUB ZMIANY PRZEZNACZENIA I UŻYTKOWANIA GRUNTÓW;
- 8) PALENIA OGNISK I WYROBÓW TYTONIOWYCH ORAZ UŻYWANIA ŹRÓDEŁ ŚWIATŁA O OTWARTYM PŁOMIENIU, Z WYJĄTKIEM MIEJSC WYZNACZONYCH PRZEZ REGIONALNEGO DYREKTORA OCHRONY ŚRODOWISKA;

- 9) PROWADZENIA DZIAŁALNOŚCI WYTWÓRCZEJ, HANDLOWEJ I ROLNICZEJ, Z WYJĄTKIEM MIEJSC WYZNACZONYCH W PLANIE OCHRONY;
- 10) STOSOWANIA CHEMICZNYCH I BIOLOGICZNYCH ŚRODKÓW OCHRONY ROŚLIN I NAWOZÓW;
- 11) ZBIORU DZIKO WYSTĘPUJĄCYCH ROŚLIN I GRZYBÓW ORAZ ICH CZĘŚCI, Z WYJĄTKIEM MIEJSC WYZNACZONYCH PRZEZ REGIONALNEGO DYREKTORA OCHRONY ŚRODOWISKA;
- 12) POŁOWU RYB I INNYCH ORGANIZMÓW WODNYCH, Z WYJĄTKIEM MIEJSC WYZNACZONYCH W PLANIE OCHRONY LUB ZADANIACH OCHRONNYCH;
- 13) RUCHU PIESZEGO, ROWEROWEGO I JAZDY KONNEJ WIERZCHEM, Z WYJĄTKIEM SZLAKÓW I TRAS WYZNACZONYCH PRZEZ REGIONALNEGO DYREKTORA OCHRONY ŚRODOWISKA;
- 14) WPROWADZANIA PSÓW NA OBSZARY OBJĘTE OCHRONĄ ŚCISŁĄ I CZYNNĄ, Z WYJĄTKIEM MIEJSC WYZNACZONYCH W PLANIE OCHRONY;
- 15) RUCHU POJAZDÓW POZA DROGAMI PUBLICZNYMI ORAZ POZA DROGAMI WSKAZANYMI PRZEZ REGIONALNEGO DYREKTORA OCHRONY ŚRODOWISKA;
- 16) UMIESZCZANIA TABLIC, NAPISÓW, OGŁOSZEŃ REKLAMOWYCH I INNYCH ZNAKÓW NIEZWIĄZANYCH Z OCHRONĄ PRZYRODY, UDOSTĘPNIANIEM REZERWATU PRZYRODY, EDUKACJĄ EKOLOGICZNĄ, Z WYJĄTKIEM ZNAKÓW DROGOWYCH I INNYCH ZNAKÓW ZWIĄZANYCH Z OCHRONĄ BEZPIECZEŃSTWA I PORZĄDKU POWSZECHNEGO;
- 17) ZAKŁÓCANIA CISZY;
- 18) WYKONYWANIA PRAC ZIEMNYCH TRWALE ZNIEKSZTAŁCAJĄCYCH RZĘBĘ TERENU;
- 19) BIWAKOWANIA, Z WYJĄTKIEM MIEJSC WYZNACZONYCH PRZEZ REGIONALNEGO DYREKTORA OCHRONY ŚRODOWISKA;
- 20) ORGANIZACJI IMPREZ REKREACYJNO-SPORTOWYCH - BEZ ZGODY REGIONALNEGO DYREKTORA OCHRONY ŚRODOWISKA.

Zał. nr 5

Wzór graficzny tablic informujących o możliwości kolizji z żółtami



Zał. nr 6

Ilość tablic informacyjnych z nazwą rezerwatu, zakazami i stelażami do wykonania

Lp.	Nazwa rezerwatu przyrody	Tablice z nazwą (szt.)	Tablice z zakazami (szt.)	Komplet (tablica z nazwą+zakazy)	Stelaż do wykonania	Zarządzający terenem
1.	„Rzeka Przylęczek”	1	1	1 komplet	dwustupkowy	Nadleśnictwo Kłodawa
		1	1	1 komplet	dwustupkowy	
2.	„Dębina”	x	1	x	dwustupkowy	
3.	„Buki Zdroiskie”	1	1	1 komplet	dwustupkowy	
4.	„Jezioro Święte”	1	1	1 komplet	dwustupkowy	Nadleśnictwo Stawa Śląska
		1 (wraz z demontażem starej tablicy)	zamontowana na istniejącym stelażu	x	x	
5.	„Łęgi koło Słubic”	1	1	1 komplet	dwustupkowy	Nadleśnictwo Rzepin
		1	1	1 komplet	dwustupkowy	
6.	„Gubińskie Mokradła”	1	x	x	x	x
7.	„Jezioro Ratno”	x	2	x	dwustupkowy	Marszałek Woj. Lub., Nadleśnictwo Krosno
8.	„Dolina Ilanki II”	x	2	x	dwustupkowy	KOWR
9.	„Mechowisko Kosobudki”	x	2	x	dwustupkowy	Klub Przyrodników w Świebodzinie
10.	„Przygielkowe Moczary”	x	1	x	dwustupkowy	Nadleśnictwo Wymiarki
11.	„Gorzowskie Murawy”	1	1	1 komplet	dwustupkowy	Mienie Komunalne Miasta Gorzowa Wlkp.
		1	1	1 komplet	dwustupkowy	
Razem:		11	16			

Załącznik nr 7
 Lokalizacja obszarów przeznaczonych do oznakowania



Legenda:

1. Rezerwat przyrody „Rzeka Przyłęczek”;
2. Rezerwat przyrody „Buki Zdroiskie”;
3. Rezerwat przyrody „Gorzowskie Murawy”;
4. Rezerwat przyrody „Jezioro Święte”;
5. Rezerwat przyrody „Łęgi koło Słubic”;
6. Rezerwat przyrody „Jezioro Ratno”;
7. Rezerwat przyrody „Mechowisko Kosobudki”;
8. Rezerwat przyrody „Dolina Ilanki II”;
9. Rezerwat przyrody „Przygielkowe Moczary”;
10. Rezerwat przyrody „Dębina”.


Obszary Natura 2000:

Ujście Ilanki PLH080015

Pojezierze Sławskie PLB300011

Nowososka Dolina Odry PLH080014

TABLICE DREWNIANE





Ryc. 1. Wzór rozmieszczenia poszczególnych elementów na tablicy edukacyjnej

1. Tekst: Obszar Natura 2000 Dolina Środkowej Odry PLB080004

2. Tekst: logo RDOŚ

SPRAWUJĄCY NADZÓR NAD OBSZAREM NATURA 2000

REGIONALNA DYREKCJA OCHRONY ŚRODOWISKA W GORZOWIE WIELKOPOLSKIM

UL. JAGIELLOŃCZYKA 13

66-400 GORZÓW WIELKOPOLSKI

tel. 887 101 300

e-mail: sekretariat.gorzowwlpk@rdos.gov.pl

3. Struktura i tekst wnętrza planszy:

Jedno główne zdjęcie **gatunku X** i kilka zdjęć różnych **gatunków Y** ptaków mniejszego formatu.

Gatunek X: kania ruda, derkacz, płaskonos,

Gatunek Y: zimorodek, żuraw, gęś zbożowa, łabędź krzykliwy, błotniak stawowy, bocian biały, cyranka, dzięcioł średni,

UWAGA: Zamawiający przekazuje Wykonawcy zdjęcia nieodpłatnie do ich wykorzystania do celów opracowania przedmiotowych tablic.

Lewa strona tablicy:

4. Tekst:

Dolina Środkowej Odry to kraina wielu gatunków ptaków związanych z mozaiką siedlisk wodnych i bagiennych, a także terenów otwartych oraz rozległych lasów łąkowych. W skali Europy obszar ten jest szczególnie istotny dla ochrony siedlisk 14 gatunków ptaków uznanych w Unii Europejskiej za rzadkie i zagrożone. Gatunkami dla których ochrony wyznaczono obszar Natura 2000 tzw. "przedmiotami ochrony" są: trzmielojad, kania ruda, kania czarna, błotniak stawowy, derkacz, rybitwa białowąsa, zimorodek, rybitwa białoskrzydła, dzięcioł średni, cyranka, płaskonos, łabędź krzykliwy, gęś zbożowa, a także krzyżówka.

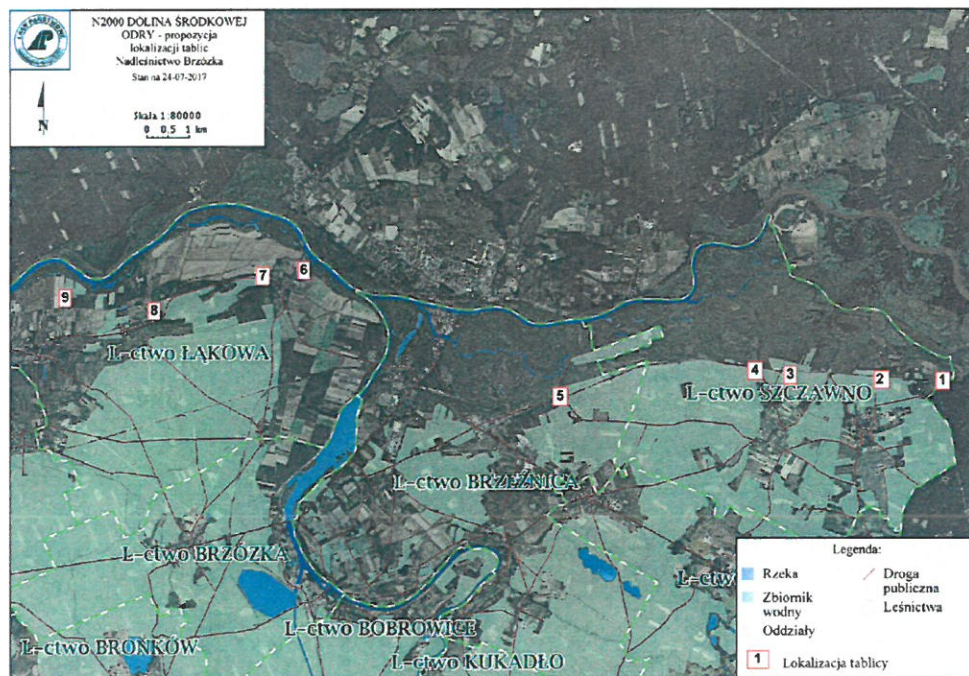
Do głównych zagrożeń obszaru, należy zaliczyć pogorszenie jakości lub stopniowy zanik siedlisk gatunków ptaków na skutek niekorzystnych zmian zachodzących w obrębie reżimu hydrologicznego doliny rzeki Odry, a także ograniczenie powierzchni terenów otwartych łąk i pastwisk w wyniku braku ich ekstensywnego użytkowania lub zamiany na grunty orne. Ochrona obszaru i ptaków na nim bytujących, polega na podejmowaniu wielokierunkowych działań obejmujących m.in. zapewnienie ekstensywnego użytkowania łąk i pastwisk, ochronę najstarszych fragmentów lasów łągowych i zadrzewień, a także zrównoważoną gospodarkę wodną uwzględniającą potrzeby ekologiczne wszystkich gatunków ptaków, dla których dolina rzeki Odry stanowi miejsce i przestrzeń do życia.

5. Mapa obszaru Natura 2000:



Zał. nr 10

Lokalizacja montażu tablic edukacyjnych na obszarze Natura 2000 Dolina Środkowej Odry
PLB080004



MB. Skóra