

**ZARZĄDZENIE**  
**REGIONALNEGO DYREKTORA OCHRONY ŚRODOWISKA**  
**w GORZOWIE WIELKOPOLSKIM**

z dnia .... stycznia 2019 r.

**w sprawie ustanowienia planu ochrony dla rezerwatu przyrody**  
**„Dolina Ilanki II”**

Na podstawie art. 19 ust. 6 ustawy z dnia 16 kwietnia 2004 r. o ochronie przyrody (t.j. Dz. U. z 2018 r., poz. 1614 ze zm.) zarządza się, co następuje:

§ 1. Ustanawia się plan ochrony dla rezerwatu przyrody "Dolina Ilanki II", zwanego dalej: "rezerwatem".

§ 2.1. Celem ochrony przyrody rezerwatu jest zachowanie kompleksu torfowisk niskich, w szczególności soligenicznych, źródeł oraz leśnych i nieleśnych ekosystemów lądowych i wodnych z charakterystycznymi dla tych ekosystemów biocenozami.

2. Przyrodniczymi i społecznymi uwarunkowaniami realizacji celu, o którym mowa w ust. 1 są:

- 1) występowanie w dużym skupieniu rzadkich i ginących gatunków roślin i zwierząt, a także siedlisk przyrodniczych będących przedmiotem zainteresowania Wspólnoty Europejskiej,
- 2) konieczność zapewnienia trwałości funkcjonowania naturalnych procesów przyrodniczych zachodzących w ekosystemach leśnych położonych w granicach rezerwatu,
- 3) położenie rezerwatu w otoczeniu znacząco przekształconym na skutek wieloletniego użytkowania gospodarczego z zakresu gospodarki leśnej;
- 4) ochrona istniejących zasobów torfu na obszarze rezerwatu;
- 5) promowanie w społeczeństwie wiedzy w zakresie walorów przyrodniczych rezerwatu oraz jego znaczenia dla ochrony różnorodności biologicznej, a także wpływu przedmiotowego obiektu na poprawę jakości zdrowia i życia lokalnego społeczeństwa.

§ 3. Obszar rezerwatu objęty jest ochroną czynną na powierzchni 7,31 ha oraz ściłą na powierzchni 4,01 ha, zgodnie z załącznikiem nr 1 do zarządzenia.

§ 4. Identyfikację oraz określenie sposobów eliminacji lub ograniczenia istniejących i potencjalnych zagrożeń wewnętrznych i zewnętrznych oraz ich skutków, określa załącznik nr 2 do zarządzenia.

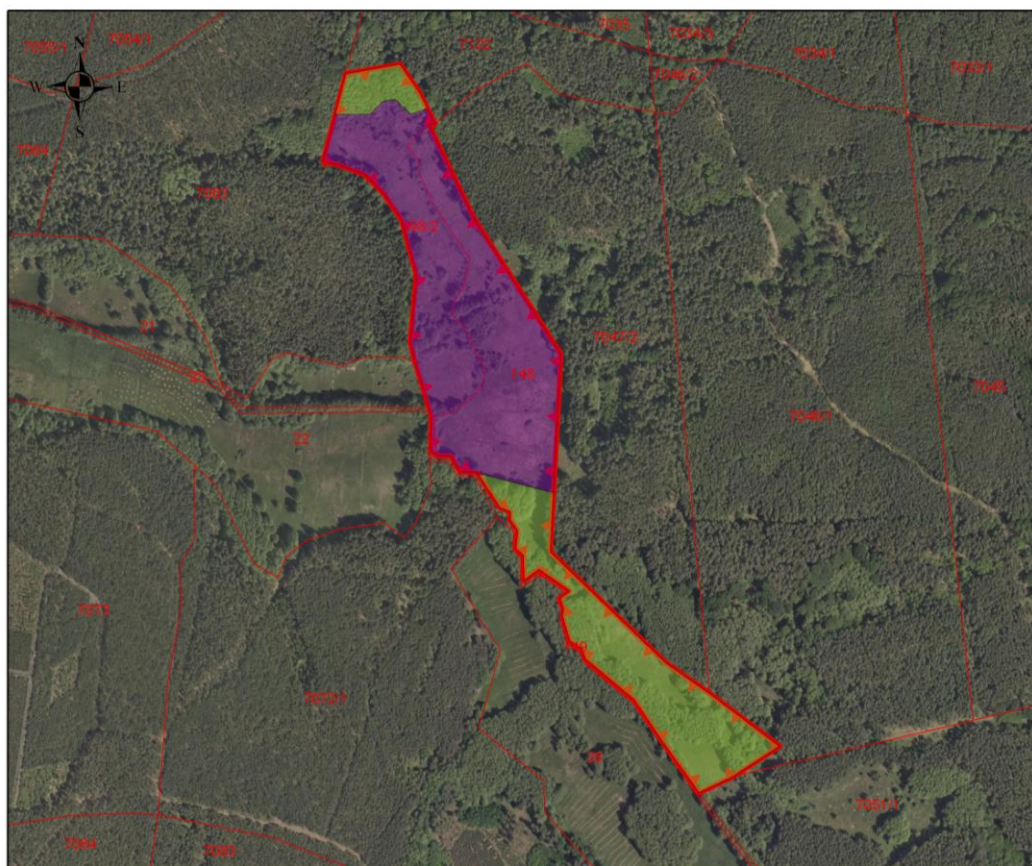
§ 5.1. Działania ochronne na obszarze ochrony czynnej z podaniem rodzaju, zakresu oraz lokalizacji tych działań, określa załącznik nr 2 do zarządzenia.

2. Szczegółową lokalizację działań ochronnych na obszarze ochrony czynnej, określa załącznik nr 4 do zarządzenia.





3. Lokalizację działań monitoringowych na obszarach ochrony czynnej i ścisłej, określa załącznik nr 5 do zarządzenia.

§ 6. Zarządzenie wchodzi w życie po upływie 14 dni od dnia ogłoszenia.

### OBSZARY OCHRONY ŚCISLEJ I CZYNNEJ



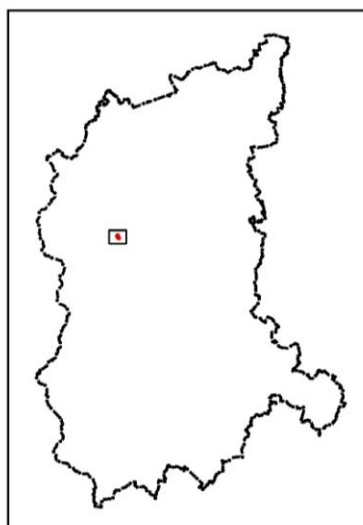
#### Legenda:

-  Obszar ochrony czynnej
-  Obszar ochrony ścisłej
-  Działka ewidencyjna
-  Granica rezerwatu przyrody

1:7 000



Ortofotomapa: Główny Urząd Geodezji i Kartografii,  
usługa przeglądania (05.09.2016)



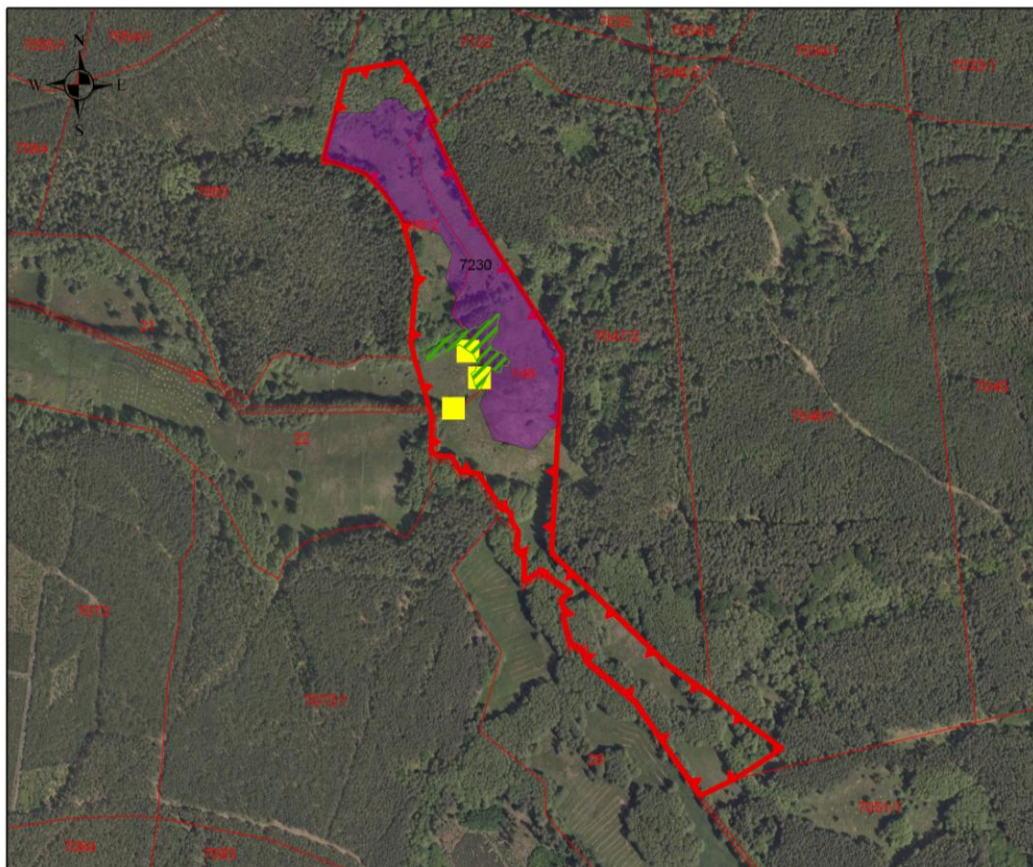
**IDENTYFIKACJA ORAZ OKREŚLENIE SPOSOBÓW ELIMINACJI LUB  
OGRANICZANIA ISTNIEJĄCYCH I POTENCJALNYCH ZAGROŻEŃ WEWNĘTRZNYCH  
I ZEWNĘTRZNYCH ORAZ ICH SKUTKÓW**

| <b>Zagrożenia</b> |             |   | <b>Sposoby eliminacji lub ograniczenia</b>   |
|-------------------|-------------|---|--|
| Wewnętrzne        | Istniejące  | Spontanicznie zachodząca sukcesja naturalna, skutkująca niekorzystnymi zmianami w obrębie struktury i funkcji siedlisk o charakterze otwartym (torfowisk i łąk)   | Zapobieganie poprzez ekstensywne użytkowanie rolnicze lub wycinanie drzew i krzewów wraz z usunięciem pozyskanej biomasy poza obszar występowania siedlisk                           |
| Wewnętrzne        | Potencjalne | Nadmierne przesuszenie złoża torfu, na skutek długotrwałego braku zasilania obszaru w formie opadu atmosferycznego  | Utrzymanie w dobrym stanie technicznym istniejących zastawek piętrzących, stabilizujących uwarunkowania wodne na obszarze rezerwatu  |
| Zewnętrzne        | Potencjalne | Zmiana stosunków wodnych obszaru rezerwatu prowadząca do niekorzystnych zmian w obrębie struktury i funkcji chronionych siedlisk przyrodniczych oraz siedlisk gatunków, na skutek realizacji przedsięwzięć lub planów związanych z gospodarką wodną | Ryzyko wystąpienia zidentyfikowanych zagrożeń należy ograniczyć lub wykluczyć na etapie prowadzenia odpowiednich procedur ocen oddziaływania na środowisko planowanych przedsięwzięć |






**DZIAŁANIA OCHRONNE NA OBSZARZE OCHRONY CZYNNEJ, Z PODANIEM  
RODZAJU, ZAKRESU ORAZ LOKALIZACJI TYCH DZIAŁAŃ**

| <b>Lp.</b> | <b>Rodzaj działań ochronnych</b>   | <b>Zakres działań ochronnych</b>  | <b>Lokalizacja działań ochronnych</b>   |
|------------|--|---|---|
| 1.         | Ekstensywne użytkowanie kośne, kośno-pastwiskowe lub pastwiskowe siedliska przyrodniczego 7230   | Zadanie należy realizować zgodnie z ustaleniami planu zadań ochronnych dla obszaru Natura 2000 Dolina Ilanki PLH080009  | Płat siedliska przyrodniczego 7230 zlokalizowanego zgodnie z mapą stanowiącą załącznik nr 4                   |
| 2.         | Usunięcie części drzew i krzewów z powierzchni siedliska przyrodniczego 7230   | Wycięcie drzew i krzewów wraz z zapewnieniem usunięcia pozyskanej biomasy poza obszar rezerwatu.<br><br>Zadanie należy wykonać co najmniej dwukrotnie w trakcie obowiązywania planu.  | Drzewa i krzewy zlokalizowane zgodnie z mapą stanowiącą załącznik nr 4  |
| 3.         | Utrzymanie właściwych stosunków wodnych, odpowiadających wymaganiom chronionych siedlisk i gatunków  | Zapewnienie konserwacji wraz z ewentualną wymianą zużytych elementów w istniejących zastawkach piętrzących.<br><br>Zadanie należy realizować według potrzeb na podstawie wyników kontroli stanu technicznego przedmiotowych urządzeń.     | Zastawki piętrzące, zlokalizowane zgodnie z mapą stanowiącą załącznik nr 4                                    |
| 4.         | Monitoring stanu ochrony siedlisk przyrodniczych: 7230 i 91E0 oraz gatunku: 1014 poczwarówka zwięziona <i>Vertigo angustior</i> i 1016 poczwarówka jajowata <i>Vertigo moulinsiana</i> | Ocenę stanu ochrony należy wykonać zgodnie z założeniami metodycznymi obowiązującymi w ramach Państwowego Monitoringu Środowiska, w terminie zgodnym z ustaleniami planu zadań ochronnych dla obszaru Natura 2000 Dolina Ilanki PLH080009 | Płaty siedlisk przyrodniczych oraz stanowiska gatunków zlokalizowane zgodnie z mapą stanowiącą załącznik nr 5 |

## LOKALIZACJA DZIAŁAŃ OCHRONNYCH NA OBSZARZE OCHRONY CZYNNEJ



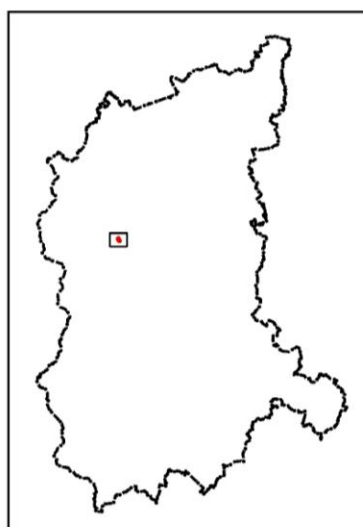
### Legenda:

-  Działanie ochronne nr 1
-  Działanie ochronne nr 2
-  Działanie ochronne nr 3
-  Działka ewidencyjna
-  Granica rezerwatu przyrody

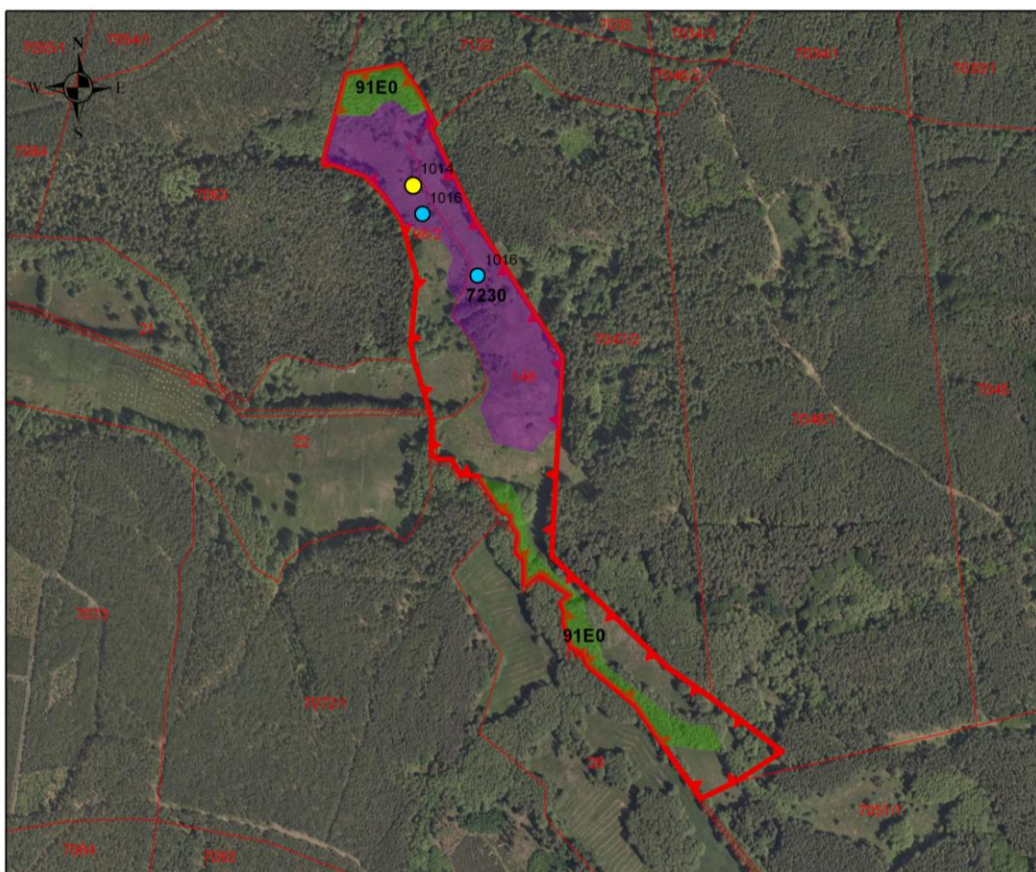
1:7 000



Ortofotomapa: Główny Urząd Geodezji i Kartografii,  
usługa przeglądania (05.09.2016)



## LOKALIZACJA DZIAŁAŃ MONITORINGOWYCH NA OBSZARZE OCHRONY CZYNNEJ I ŚCISLEJ



### Legenda:

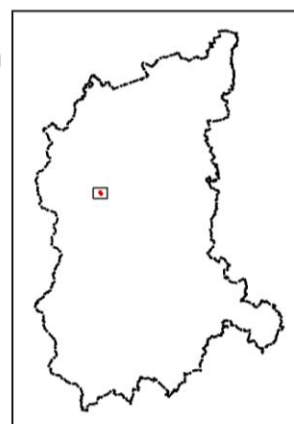
#### Lokalizacja siedlisk i gatunków objętych monitoringiem

-  1016
-  1014
-  7230
-  91E0
-  148 Działka ewidencyjna
-  Granica rezerwatu przyrody

1:7 000



Ortofotomapa: Główny Urząd Geodezji i Kartografii,  
usługa przeglądania (05.09.2016)



## UZASADNIENIE

Rezerwat Przyrody Dolina Ilanki II został uznany na podstawie zarządzenia Regionalnego Dyrektora Ochrony Środowiska w Gorzowie Wielkopolskim z dnia 13 lutego 2017 r. w *sprawie uznania za rezerwat przyrody* (Dz. Urz. Woj. Lubuskiego z 2017 r. poz. 363).

Zgodnie z art. 18 ust. 1 ustawy z dnia 16 kwietnia 2004 r. *o ochronie przyrody* (t.j. Dz. U. z 2018 r. poz. 1614 ze zm.) - zwanej dalej „ustawą”, dla rezerwatu przyrody sporządza się i realizuje plan ochrony. Plan ten ustanawia na okres 20 lat, regionalny dyrektor ochrony środowiska, w drodze aktu prawa miejscowego w formie zarządzenia, w terminie 5 lat od dnia uznania obszaru za rezerwat przyrody (art. 18. ust. 1 i 2, art. 19 ust. 1 pkt 2, art. 19 ust. 6, art. 20 ust.1 ustawy). Plan ochrony zgodnie z art. 20 ust. 3 ustawy dla rezerwatu przyrody zawiera:

1. Cele ochrony przyrody oraz wskazanie przyrodniczych i społecznych uwarunkowań ich realizacji;
2. Identyfikację oraz określenie sposobów eliminacji lub ograniczenia istniejących i potencjalnych zagrożeń wewnętrznych i zewnętrznych oraz ich skutków;
3. Wskazanie obszarów ochrony ścisłej, czynnej i krajobrazowej;
4. Określenie działań ochronnych na obszarach ochrony ścisłej, czynnej i krajobrazowej, z podaniem rodzaju, zakresu i lokalizacji tych działań;
5. Wskazanie obszarów i miejsc udostępnianych dla celów naukowych, edukacyjnych, turystycznych, rekreacyjnych, sportowych, amatorskiego połowu ryb i rybactwa oraz określenie sposobów ich udostępnienia;
6. Wskazanie miejsc, w których może być prowadzona działalność wytwórcza, handlowa i rolnicza;
7. Ustalenia do studiów uwarunkowań i kierunków zagospodarowania przestrzennego gmin, miejscowych planów zagospodarowania przestrzennego, planów zagospodarowania przestrzennego województw oraz planów zagospodarowania przestrzennego morskich wód wewnętrznych, morza terytorialnego i wyłączonej strefy ekonomicznej dotyczące eliminacji lub ograniczenia zagrożeń wewnętrznych lub zewnętrznych.

Tryb sporządzania projektu planu ochrony dla rezerwatu i zakres prac na potrzeby sporządzania tego projektu określa rozporządzenie Ministra Środowiska z dnia 12 maja 2005 r. w *sprawie sporządzania projektu planu ochrony dla parku narodowego, rezerwatu przyrody i parku krajobrazowego, dokonywania zmian w tym planie oraz ochrony zasobów, tworów i składników przyrody* (Dz. U. Nr 94, poz. 794) - zwane dalej „rozporządzeniem”.

Sporządzający projekt planu, zgodnie z art. 19 ust. 1a ustawy, zapewnia możliwość udziału społeczeństwa, na zasadach i w trybie określonych w ustawie z dnia 3 października 2008 r. *o udostępnianiu informacji o środowisku i jego ochronie, udziale społeczeństwa w ochronie środowiska oraz o ocenach oddziaływania na środowisko* (t.j. Dz. U. z 2018 r. poz. 2081 ze zm.) w postępowaniu, którego przedmiotem jest sporządzenie projektu dokumentu.

Ponadto, organ sporządzający projekt planu ochrony, zgodnie z dyspozycją art. 21 ust. 2 pkt 24 lit. a ustawy z dnia 3 października 2008 r. *o udostępnianiu informacji o środowisku i jego ochronie, udziale społeczeństwa w ochronie środowiska oraz o ocenach oddziaływania na środowisko*, obowiązany jest do podania informacji o projektach planów ochrony tworzonych dla form ochrony przyrody w publicznie dostępnych wykazach danych, o których mowa w art. 23 w/cyt. ustawy.

W myśl przepisu art. 59 ust. 2 ustawy z dnia 23 stycznia 2009 r. *o województwie i administracji rządowej w województwie* (t.j. Dz. U. z 2015 r. poz. 525 ze zm.), projekt planu ochrony, wymaga uzgodnienia z właściwym miejscowo wojewodą, a także zgodnie z art. 97 ust. 3 ustawy *o ochronie przyrody*, zaopiniowania przez regionalną radę ochrony przyrody, działającą przy właściwym miejscowo regionalnym dyrektorze ochrony środowiska.



Regionalny Dyrektor Ochrony Środowiska w Gorzowie Wielkopolskim, sporządził projekt planu ochrony dla rezerwatu przyrody Dolina Ilanki II, uwzględniając przepis art. 20 ust. 1-3 ustawy *o ochronie przyrody* oraz treść rozporządzenia Ministra Środowiska z dnia z dnia 12 maja 2005 r. *w sprawie sporządzania projektu planu ochrony dla parku narodowego, rezerwatu przyrody i parku krajobrazowego, dokonywania zmian w tym planie oraz ochrony zasobów, tworów i składników przyrody*

W toku prac planistycznych związanych ze sporządzeniem projektu planu ochrony Regionalny Dyrektor Ochrony Środowiska w Gorzowie Wielkopolskim, jako organ sprawujący nadzór nad rezerwatem, obowiązany był do dokonania szeregu czynności obejmujących m.in.:

- 1.) Ustalenie celu ochrony przyrody rezerwatu wraz z określeniem przyrodniczych i społecznych uwarunkowań jego realizacji, co dokonano w treści § 2 do niniejszego zarządzenia;
- 2.) Identyfikację oraz określenie sposobów eliminacji lub ograniczenia istniejących i potencjalnych zagrożeń wewnętrznych i zewnętrznych oraz ich skutków. Na podstawie dokonanych analiz w przeprowadzonym procesie planistycznym, zidentyfikowano zagrożenia wewnętrzne istniejące i potencjalne oraz zewnętrzne potencjalne. Za zagrożenie istniejące, uznano naturalny proces sukcesji wtórnej obszaru torfowisk polegający na zarastaniu ich powierzchni nalotem drzew i krzewów oraz roślinnością szuwarową. Potencjalnym zagrożeniem dla przyrody obszaru rezerwatu jest także przesuszenie terenu na skutek braku funkcjonalności systemu zastawek piętrzących wody gruntowe, a także zmiana stosunków wodnych doliny rzeki Ilanki w wyniku potencjalnie planowanych przedsięwzięć z zakresu gospodarki wodnej;
- 3.) Ustalenie działań ochronnych wraz z podaniem rodzaju, zakresu oraz ich lokalizacji. Zaplanowane działania ochronne, polegająca na utrzymaniu ekstensywnego użytkowania rolniczego siedliska przyrodniczego 7230 wraz z zapewnieniem funkcjonalności zastawek piętrzących wodę gruntową oraz wprowadzeniem ochrony ścisłej obszaru siedliska przyrodniczego 91E0, gwarantują skuteczną ochronę różnorodności biologicznej oraz realizację celu, o którym mowa w § 2 niniejszego zarządzenia;
- 4.) Ustalenie monitoringu stanu ochrony siedlisk przyrodniczych 7230, 91E0 oraz gatunku 1016 zgodnie z obowiązującymi standardami metodycznymi stosowanymi w monitoringu siedlisk przyrodniczych i gatunków przez Głównego Inspektora Ochrony Środowiska w ramach realizacji Państwowego Monitoringu Środowiska, z częstotliwością co 5 lata obowiązywania planu. Realizacja przedmiotowego działania, oprócz dostarczania informacji o skuteczności wdrażanej ochrony (i możliwości jej bieżącej weryfikacji), umożliwi regionalnemu dyrektorowi ochrony środowiska w dalszej perspektywie czasowej, także na realizację dyspozycji określonej brzmieniem przepisu art. 31 ustawy *o ochronie przyrody*, oraz stanowić będzie merytoryczną podstawę dla wypełnienia obowiązku, o którym mowa w art. 38 powyższej ustawy przez Generalnego Dyrektora Ochrony Środowiska względem Komisji Europejskiej;
- 5.) Z uwagi na brak uzasadnienia, Organ nie wskazał w planie ochrony rezerwatu miejsc w których może być prowadzona działalność wytwórcza, naukowa, handlowa i rolnicza.
- 6.) Dokonanie szczegółowej analizy zapisów obowiązujących studiów uwarunkowań i kierunków zagospodarowania przestrzennego, miejscowych planów zagospodarowania przestrzennego, a także planu zagospodarowania przestrzennego województwa lubuskiego, których ustalenia mogą potencjalnie stworzyć ryzyko negatywnego oddziaływania na cel ochrony przyrody w rezerwacie przyrody. Na podstawie przeprowadzonych czynności sprawdzających ustalono, że nie istnieją przesłanki stanowiące podstawę do formułowania wskazań do zmian w dokumentach planistycznych Gminy Torzym oraz województwa lubuskiego.

Rezerwat Przyrody Dolina Ilanki II położony jest w całości w granicach obszaru Natura 2000 Dolina Ilanki PLH080009, dla którego Regionalny Dyrektor Ochrony Środowiska w Gorzowie Wielkopolskim zarządzeniem z dnia 25 kwietnia 2014 r. ustanowił plan zadań ochronnych, w związku z powyższym, plan ochrony rezerwatu nie zawiera zakresu planu zadań ochronnych, o którym mowa w art. 20 ust. 5 ustawy *o ochronie przyrody*. Zważywszy jednak na zapewnienie skuteczności zarządzania ww. formami ochrony przyrody przez Regionalnego Dyrektora Ochrony Środowiska w Gorzowie Wielkopolskim, ustalenia z zakresu prowadzenia działań ochronnych i monitoringowych na obszarze rezerwatu, skorelowane zostały do zapisów określonych w planie zadań ochronnych przedmiotowego obszaru Natura 2000.

Regionalny Dyrektor Ochrony Środowiska w Gorzowie Wielkopolskim, wykonując dyspozycję określoną przepisem art. 19 ust. 1a ustawy *o ochronie przyrody* oraz art. 39 ustawy z dnia 3 października 2008 r. *o udostępnianiu informacji o środowisku i jego ochronie, udziale społeczeństwa w ochronie środowiska oraz o ocenach oddziaływania na środowisko*, zapewnił możliwość udziału społeczeństwa w opracowaniu projektu zmiany planu ochrony, poddając konsultacjom społecznym dokument w formie zarządzenia. Przedmiotowa czynność prawna, została dokonana w formie obwieszczenia z dnia ..... znak: ....., które zawierało informacje określone zgodnie z przepisem art. 39 ustawy z dnia 3 października 2008 r. *o udostępnianiu informacji o środowisku i jego ochronie, udziale społeczeństwa w ochronie środowiska oraz o ocenach oddziaływania na środowisko*, i zostało podane do publicznej wiadomości zgodnie z czynnościami ustalonymi w art. 3 ust. 1 pkt 11 w/cyt. ustawy.

W ramach powyższej procedury w okresie przewidzianym ustawowo, wpłynęły do Regionalnej Dyrekcji Ochrony Środowiska w Gorzowie Wielkopolskim, ze strony opinii publicznej uwagi i wnioski dotyczące przedmiotowego projektu zarządzenia. W związku z powyższym, zgodnie z dyspozycją przepisu art. 42 ustawy *o udostępnianiu informacji o środowisku i jego ochronie, udziale społeczeństwa w ochronie środowiska oraz o ocenach oddziaływania na środowisko*, Organ zawarł poniżej szczegółowe uzasadnienie zawierające informacje o udziale społeczeństwa w przedmiotowym postępowaniu oraz o tym, w jaki sposób zostały rozpatrzone uwagi i wnioski zgłoszone w trakcie przedmiotowej procedury.....

Informacja o projekcie dokumentu została opublikowana w dniu 22 stycznia 2019 r. pod numerem: 76/2019 w publicznie dostępnym wykazie danych zawierających informację o środowisku „EKOPORTAL” prowadzonym na podstawie art. 21 ust. 1 ustawy z dnia 3 października 2008 r. *o udostępnianiu informacji o środowisku i jego ochronie, udziale społeczeństwa w ochronie środowiska oraz o ocenach oddziaływania na środowisko*, wypełniając w ten sposób, dyspozycje określoną brzmieniem art. 21 ust. 2 pkt 24 lit. a w/cyt. ustawy.

Zgodnie z dyspozycją art. 97 ust. 3 pkt 2 ustawy z dnia 16 kwietnia 2004 r. *o ochronie przyrody* projekt niniejszego zarządzenia został pozytywnie zaopiniowany przez Regionalną Radę Ochrony Przyrody działającą przy Regionalnym Dyrektorem Ochrony Środowiska w Gorzowie Wielkopolskim na posiedzeniu w dniu .....

Projekt niniejszego zarządzenia, zgodnie z art. 19 ust. 2 ustawy o ochronie przyrody, został .....zaopiniowany przez Radę Gminy Torzym uchwałą nr ..... z dnia .....

Wojewoda Lubuski pismem z dnia ..... 2019 r. znak: ....., działając na podstawie art. 59 ust. 2 ustawy z dnia 23 stycznia 2009 r. *o wojewodzie i administracji rządowej w województwie* (Dz. U. z 2015 r. poz. 525 ze zm.), uzgodnił projekt zarządzenia Regionalnego Dyrektora Ochrony Środowiska w Gorzowie Wielkopolskim *w sprawie ustanowienia planu ochrony dla rezerwatu przyrody „Dolina Ilanki II”*, nie wnosząc uwag.