



DZIENNIK URZĘDOWY

WOJEWÓDZTWA LUBUSKIEGO

Gorzów Wielkopolski, dnia piątek, 17 maja 2019 r.

Poz. 1471

ZARZĄDZENIE REGIONALNEGO DYREKTORA OCHRONY ŚRODOWISKA W GORZOWIE WIELKOPOLSKIM

z dnia 16 maja 2019 r.

w sprawie ustanowienia planu ochrony dla rezerwatu przyrody „Jezioro Ratno”

Na podstawie art. 19 ust. 6 ustawy z dnia 16 kwietnia 2004 r. o ochronie przyrody (t.j. Dz. U. z 2018 r. poz. 1614 ze zm.¹⁾) zarządza się, co następuje:

§ 1. Ustanawia się plan ochrony dla rezerwatu przyrody "Jezioro Ratno", zwanego dalej: „rezerwatem”.

§ 2. 1. Celem ochrony przyrody rezerwatu jest zachowanie kompleksu wodno-torfowiskowego naturalnego zbiornika eutroficznego oraz torfowisk niskich, w szczególności soligenicznych, źródeł oraz leśnych i nieleśnych ekosystemów lądowych i wodnych z charakterystycznymi dla tych ekosystemów biocenozami.

2. Przyrodniczymi i społecznymi uwarunkowaniami realizacji celu, o którym mowa w ust. 1 są:

- 1) występowanie w dużym skupieniu rzadkich i ginących gatunków roślin i zwierząt, a także siedlisk przyrodniczych będących przedmiotem zainteresowania Wspólnoty Europejskiej,
- 2) konieczność zapewnienia trwałości funkcjonowania naturalnych procesów przyrodniczych zachodzących na obszarze rezerwatu,
- 3) położenie rezerwatu w otoczeniu znacząco przekształconym na skutek wieloletniego użytkowania gospodarczego z zakresu gospodarki leśnej,
- 4) ochrona istniejących zasobów torfu oraz procesów torfotwórczych zachodzących na obszarze rezerwatu,
- 5) promowanie w społeczeństwie wiedzy w zakresie walorów przyrodniczych rezerwatu oraz jego znaczenia dla ochrony różnorodności biologicznej, a także wpływu przedmiotowego obiektu na poprawę jakości zdrowia i życia lokalnego społeczeństwa.

§ 3. Obszar rezerwatu objęty jest ochroną ścisłą.

§ 4. Identyfikację oraz określenie sposobów eliminacji lub ograniczania istniejących i potencjalnych zagrożeń wewnętrznych i zewnętrznych oraz ich skutków, określa załącznik nr 1 do zarządzenia.

§ 5. 1. Działania ochronne na obszarze ochrony ścisłej z podaniem rodzaju, zakresu oraz lokalizacji tych działań, określa załącznik nr 2 do zarządzenia.

2. Lokalizację siedlisk i gatunków objętych monitoringiem, na obszarze ochrony ścisłej, określa załącznik nr 3 do zarządzenia.

¹⁾Zmiany tekstu jednolitego wymienionej ustawy zostały ogłoszone w Dz. U. z 2018 r., poz. 2244, 2340.

§ 6. Wskazanie obszarów i miejsc udostępnionych dla celów turystycznych i edukacyjnych w rezerwacie, określono odrębnym aktem prawa wewnętrznego²⁾

§ 7. Wskazanie obszarów udostępnionych dla celu połowu ryb w rezerwacie, określa załącznik nr 4 do zarządzenia.

§ 8. Zarządzenie wchodzi w życie po upływie 14 dni od dnia ogłoszenia.

Regionalny Dyrektor Ochrony Środowiska
w Gorzowie Wielkopolskim
Józef Kruczkowski

²⁾Zarządzenie Nr 20/2018 Regionalnego Dyrektora Ochrony Środowiska w Gorzowie Wielkopolskim z dnia 15 października 2018 r. w sprawie wyznaczenia szlaku udostępnionego dla ruchu kajakowego w rezerwacie przyrody "Jezioro Ratno".

Załącznik nr 1 do zarządzenia
Regionalnego Dyrektora Ochrony Środowiska
w Gorzowie Wielkopolskim
z dnia 16 maja 2019 r.

**IDENTYFIKACJA ORAZ OKREŚLENIE SPOSOBÓW ELIMINACJI LUB
OGRANICZANIA ISTNIEJĄCYCH I POTENCJALNYCH ZAGROŻEŃ WEWNĘTRZNYCH
I ZEWNĘTRZNYCH ORAZ ICH SKUTKÓW**

Zagrożenia			Sposoby eliminacji lub ograniczania
Zewnętrzne	Potencjalne	Zmiany chemiczne wód Jeziora Ratno, w tym w szczególności intensyfikacja procesu eutrofizacji, skutkująca niekorzystnymi zmianami w obrębie struktury i funkcji chronionych fitocenoz w wyniku dopływu ponadnormatywnie zanieczyszczonych wód rzeki Pliszki.	Ryzyko wystąpienia zidentyfikowanych zagrożeń należy ograniczyć lub wykluczyć na etapie prowadzenia odpowiednich procedur ocen oddziaływania na środowisko planowanych do realizacji przedsięwzięć.

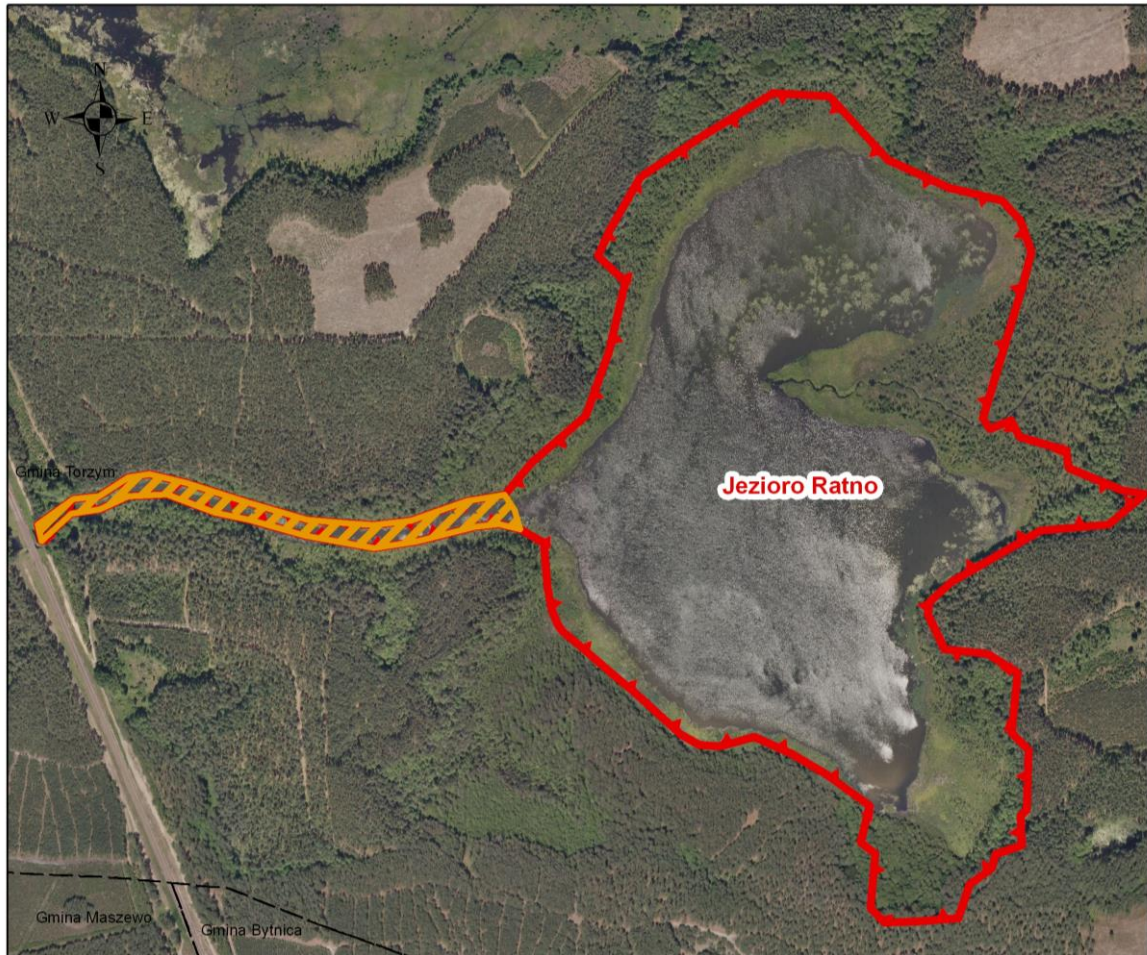
Załącznik nr 2 do zarządzenia
Regionalnego Dyrektora Ochrony Środowiska
w Gorzowie Wielkopolskim
z dnia 16 maja 2019 r.

**DZIAŁANIA OCHRONNE NA OBSZARZE OCHRONY ŚCISLEJ, Z PODANIEM
RODZAJU, ZAKRESU ORAZ LOKALIZACJI TYCH DZIAŁAŃ**



Rodzaj działań ochronnych	Zakres działań ochronnych	Lokalizacja działań ochronnych
Monitoring stanu ochrony siedlisk przyrodniczych: 3150 oraz 7230 oraz populacji gatunku: 1903 lipiennika Loesela <i>Liparis loeselii</i> wraz z jego siedliskiem.	Ocenę stanu ochrony należy wykonać zgodnie z założeniami metodycznymi obowiązującymi w ramach Państwowego Monitoringu Środowiska. Monitoring siedlisk 3150 i 7230 należy wykonać w terminie zgodnym z ustaleniami planu zadań ochronnych dla obszaru Natura 2000 Dolina Pliszki PLH080011. Monitoring lipiennika Loesela <i>Liparis loeselii</i> należy wykonać w 5, 10, 15 i 20 roku obowiązywania planu ochrony.	Zgodnie z mapą stanowiącą załącznik nr 3

Załącznik nr 4 do zarządzenia
Regionalnego Dyrektora Ochrony Środowiska
w Gorzowie Wielkopolskim
z dnia 16 maja 2019 r.

OBSZAR UDOSTĘPNIONY DLA CELU POŁOWU RYB W REZERWACIE



Legenda

-  Obszar udostępniony dla połowu ryb
-  Granica rezerwatu przyrody

1:7 000

0 50 100 200 300 400 500 Metry

