



DZIENNIK URZĘDOWY

WOJEWÓDZTWA LUBUSKIEGO

Gorzów Wielkopolski, dnia poniedziałek, 1 lipca 2019 r.

Poz. 1849

ZARZĄDZENIE REGIONALNEGO DYREKTORA OCHRONY ŚRODOWISKA W GORZOWIE WIELKOPOLSKIM

z dnia 28 czerwca 2019 r.

w sprawie ustanowienia planu ochrony dla rezerwatu przyrody "Mechowisko Kosobudki"

Na podstawie art. 19 ust. 6 ustawy z dnia 16 kwietnia 2004 r. o ochronie przyrody (t.j. Dz. U. z 2018 r., poz. 1614 ze zm.¹⁾) zarządza się, co następuje:

§ 1. Ustanawia się plan ochrony dla rezerwatu przyrody "Mechowisko Kosobudki", zwanego dalej: "rezerwatem".

§ 2. 1. Celem ochrony przyrody rezerwatu jest zachowanie kompleksu torfowisk niskich, w szczególności soligenicznych, źródlisk oraz leśnych i nieleśnych ekosystemów lądowych i wodnych z charakterystycznymi dla tych ekosystemów biocenozami.

2. Przyrodniczymi i społecznymi uwarunkowaniami realizacji celu, o którym mowa w ust. 1 są:

- 1) występowanie w dużym skupieniu rzadkich i ginących gatunków roślin i zwierząt, a także siedlisk przyrodniczych będących przedmiotem zainteresowania Wspólnoty Europejskiej,
- 2) konieczność zapewnienia trwałości funkcjonowania naturalnych procesów przyrodniczych zachodzących w ekosystemach leśnych położonych w granicach rezerwatu,
- 3) położenie rezerwatu w otoczeniu znacząco przekształconym na skutek wieloletniego użytkowania gospodarczego z zakresu gospodarki leśnej,
- 4) ochrona istniejących zasobów torfu oraz procesów torfotwórczych zachodzących na obszarze rezerwatu,
- 5) promowanie w społeczeństwie wiedzy w zakresie walorów przyrodniczych rezerwatu oraz jego znaczenia dla ochrony różnorodności biologicznej, a także wpływu przedmiotowego obiektu na poprawę jakości zdrowia i życia lokalnego społeczeństwa.

§ 3. Obszar rezerwatu objęty jest ochroną czynną na powierzchni 8,09 ha oraz ścisłą na powierzchni 4,38 ha, zgodnie z załącznikiem nr 1 do zarządzenia.

§ 4. Identyfikację oraz określenie sposobów eliminacji lub ograniczania istniejących i potencjalnych zagrożeń wewnętrznych i zewnętrznych oraz ich skutków, określa załącznik nr 2 do zarządzenia.

§ 5. 1. Działania ochronne na obszarze ochrony czynnej z podaniem rodzaju, zakresu oraz ich lokalizacji, określa załącznik nr 3 do zarządzenia.

¹⁾ Zmiany tekstu jednolitego wymienionej ustawy zostały ogłoszone w Dz. U. z 2018 r., poz. 2244, 2340.

2. Szczegółową lokalizację działań ochronnych na obszarze ochrony czynnej, określa załącznik nr 4 do zarządzenia.

3. Lokalizację działań monitoringowych na obszarze ochrony czynnej i ścisłej, określa załącznik nr 5 do zarządzenia.

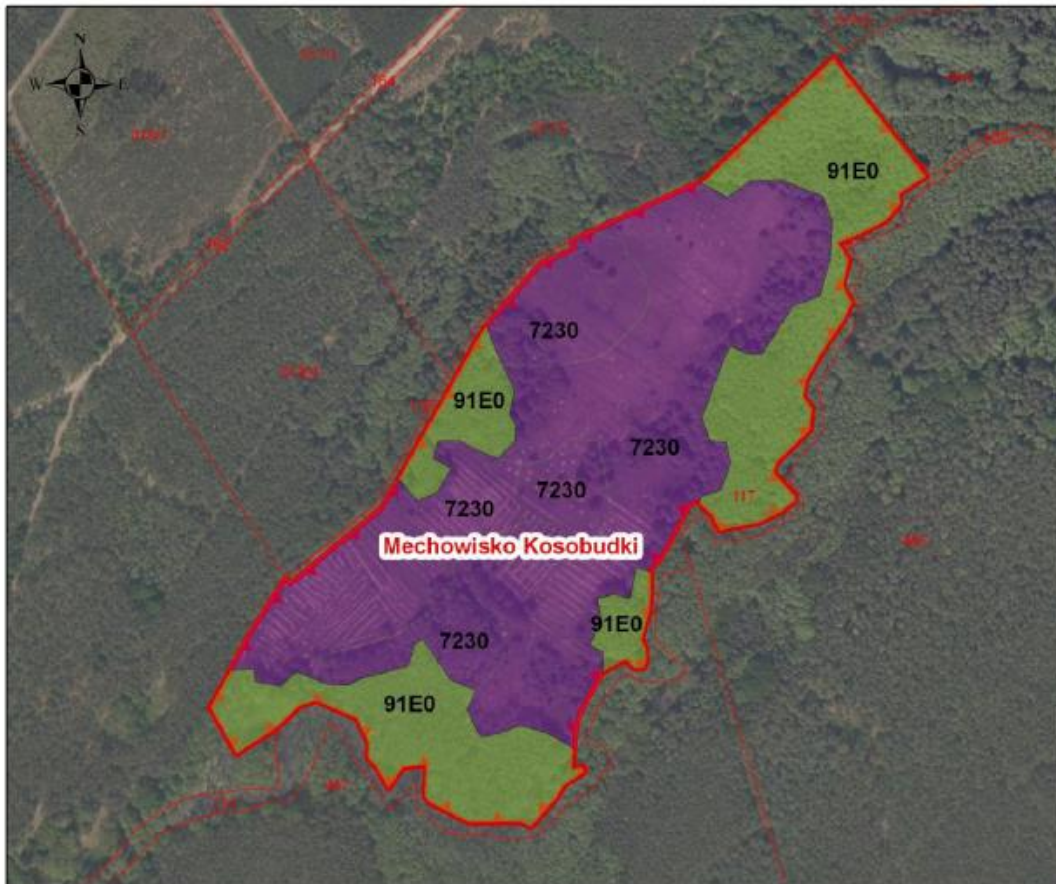
§ 6. Obszar rezerwatu udostępnia się dla realizacji celów naukowych.

§ 7. Zarządzenie wchodzi w życie po upływie 14 dni od dnia ogłoszenia.





Regionalny Dyrektor Ochrony Środowiska
w Gorzowie Wielkopolskim
Józef Kruczkowski

Załącznik nr 1 do zarządzenia
Regionalnego Dyrektora Ochrony Środowiska
w Gorzowie Wielkopolskim
z dnia 28 czerwca 2019 r.


OBSZARY OCHRONY ŚCISLEJ I CZYNNEJ



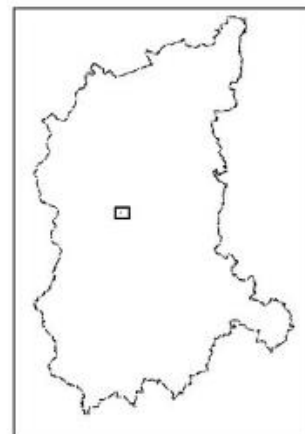
Legenda:

-  Obszar ochrony czynnej 7230
-  Obszar ochrony ścisłej 91E0
-  Działka ewidencyjna
-  Granica rezerwatu przyrody

1:4 000



Ortofotomapa: Główny Urząd Geodezji i Kartografii,
usługa przeglądania (05.09.2016)



Załącznik nr 2 do zarządzenia
Regionalnego Dyrektora Ochrony Środowiska
w Gorzowie Wielkopolskim
z dnia 28 czerwca 2019 r.

**IDENTYFIKACJA ORAZ OKREŚLENIE SPOSOBÓW ELIMINACJI LUB
OGRANICZANIA ISTNIEJĄCYCH I POTENCJALNYCH ZAGROŻEŃ WEWNĘTRZNYCH
I ZEWNĘTRZNYCH ORAZ ICH SKUTKÓW**

Zagrożenia			Sposoby eliminacji lub ograniczania
Wewnętrzne	Istniejące	Spontanicznie zachodząca sukcesja naturalna, skutkująca niekorzystnymi zmianami w obrębie struktury i funkcji siedlisk o charakterze otwartym (torfowisk i łąk)	Zapobieganie poprzez ekstensywne użytkowanie rolnicze lub wycinanie drzew i krzewów wraz z usunięciem pozyskanej biomasy poza obszar występowania siedlisk
Wewnętrzne	Potencjalne	Przesuszenie terenu na skutek ograniczonej funkcjonalności istniejących urządzeń wodnych (tj. zastawek piętrzących), służących do regulacji stosunków wodnych na obszarze rezerwatu	Zapewnienie trwałości urządzeń służących do regulacji stosunków wodnych na obszarze rezerwatu, poprzez ich systematyczną konserwację i wymianę zużytych elementów

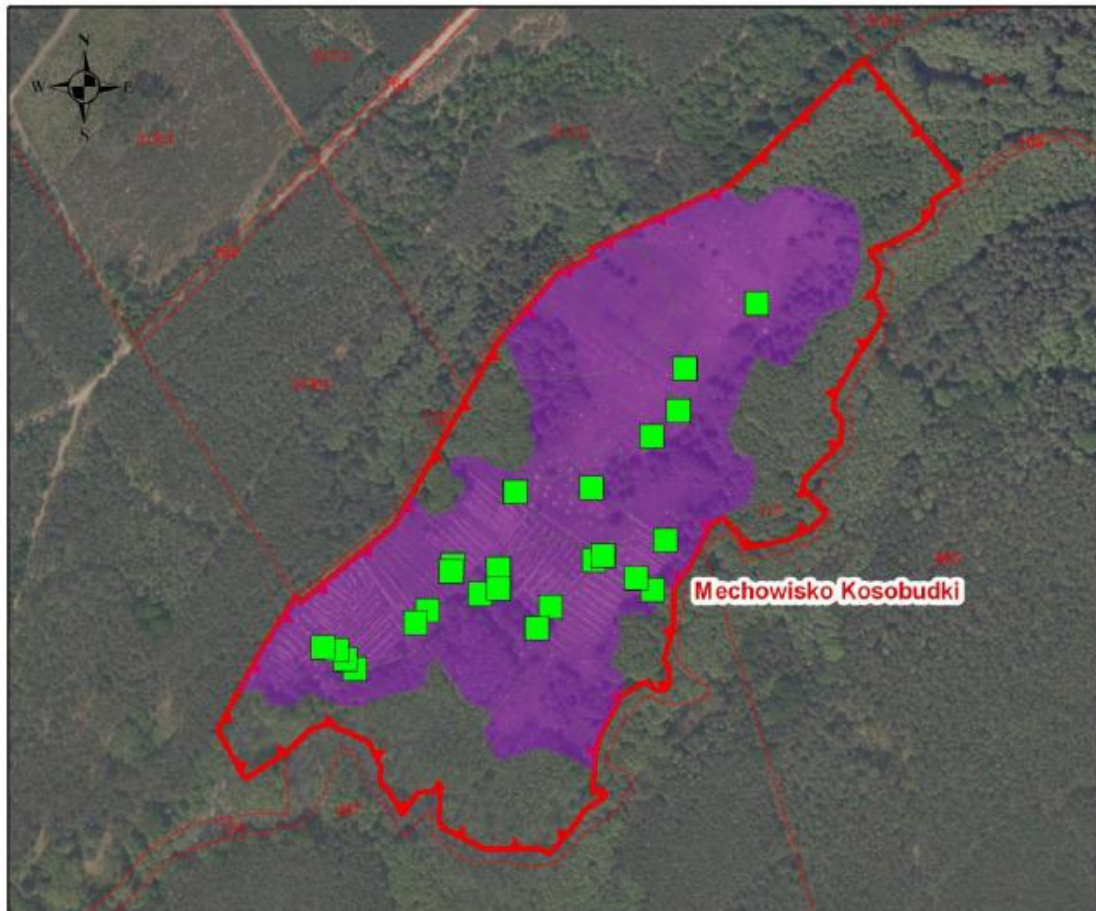
Załącznik nr 3 do zarządzenia
Regionalnego Dyrektora Ochrony Środowiska
w Gorzowie Wielkopolskim
z dnia 28 czerwca 2019 r.

**DZIAŁANIA OCHRONNE NA OBSZARZE OCHRONY CZYNNEJ, Z PODANIEM
RODZAJU, ZAKRESU ORAZ ICH LOKALIZACJI**





Lp.	Rodzaj działań ochronnych	Zakres działań ochronnych	Lokalizacja działań ochronnych
1.	Ekstensywne użytkowanie kośne, kośno-pastwiskowe lub pastwiskowe siedliska przyrodniczego 7230	Zadanie należy realizować zgodnie z ustaleniami planu zadań ochronnych dla obszaru Natura 2000 Dolina Pliszki PLH080011	Płat siedliska przyrodniczego 7230 zlokalizowanego zgodnie z mapą stanowiącą załącznik nr 4
2.	Utrzymanie właściwych stosunków wodnych, odpowiadających wymaganiom chronionych siedlisk i gatunków	Zapewnienie konserwacji istniejących zastawek piętrzących. Zadanie należy realizować według potrzeb na podstawie wyników kontroli stanu technicznego przedmiotowych urządzeń	Zastawki piętrzące, zlokalizowane zgodnie z mapą stanowiącą załącznik nr 4
3.	Monitoring stanu ochrony siedlisk przyrodniczych: 7230 oraz 91E0 oraz gatunków: 1014 poczwarówka zwężona <i>Vertigo angustior</i> i 1016 poczwarówka jajowata <i>Vertigo moulinsiana</i>	Ocenę stanu ochrony należy wykonać zgodnie z założeniami metodycznymi obowiązującymi w ramach Państwowego Monitoringu Środowiska, w terminie zgodnym z ustaleniami planu zadań ochronnych dla obszaru Natura 2000 Dolina Pliszki PLH080011	Płaty siedlisk przyrodniczych oraz stanowiska gatunków zlokalizowane zgodnie z mapą stanowiącą załącznik nr 5

Załącznik nr 4 do zarządzenia
Regionalnego Dyrektora Ochrony Środowiska
w Gorzowie Wielkopolskim
z dnia 28 czerwca 2019 r.


LOKALIZACJA DZIAŁAŃ OCHRONNYCH NA OBSZARZE OCHRONY CZYNNEJ



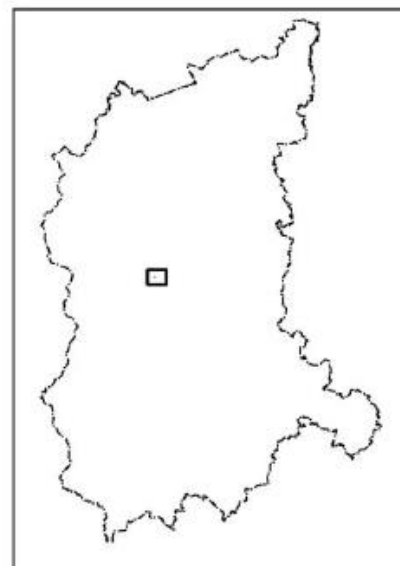
Legenda:

-  Działanie ochronne nr 1
-  Działanie ochronne nr 2
-  Działka ewidencyjna
-  Granica rezerwatu przyrody

1:4 000

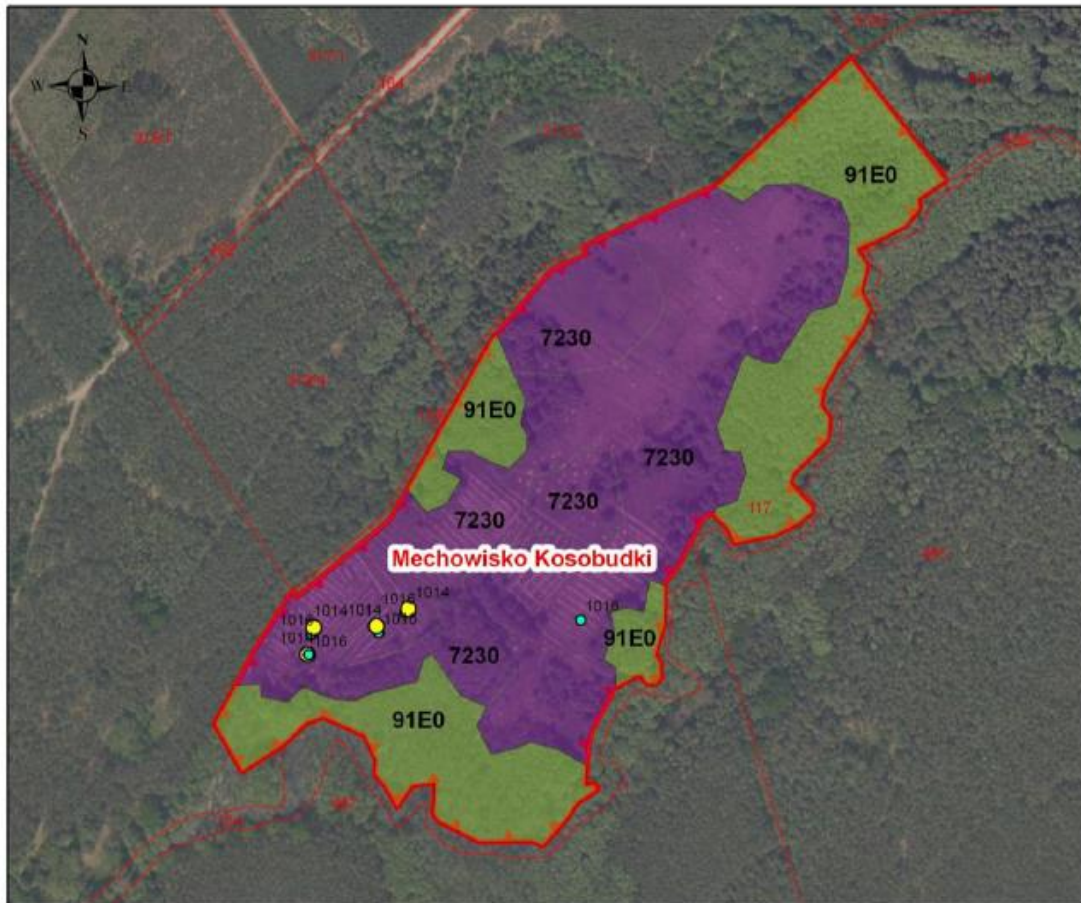


Ortofotomapa: Główny Urząd Geodezji i Kartografii,
usługa przeglądania (05.09.2016)







Załącznik nr 5 do zarządzenia
Regionalnego Dyrektora Ochrony Środowiska
w Gorzowie Wielkopolskim
z dnia 28 czerwca 2019 r.

LOKALIZACJA DZIAŁAŃ MONITORINGOWYCH NA OBSZARZE OCHRONY CZYNNEJ I ŚCISLEJ




Legenda:

Lokalizacja siedlisk i gatunków objętych monitoringiem

-  1016
-  1014
-  7230
-  91E0
-  117 Działka ewidencyjna
-  Granica rezerwatu przyrody

1:4 000



Ortofotomapa: Główny Urząd Geodezji i Kartografii,
usługa przeglądania (05.09.2016)

