



Gorzów Wlkp., 14.01.2020 r.

WPN-II.082.2.2.2020.PM

Badanie Rynku dla potrzeby ustalenia szacunkowej wartości zamówienia planowanego do realizacji w roku 2020

1. Zamawiający:

Regionalna Dyrekcja Ochrony Środowiska w Gorzowie Wielkopolskim,
ul. Jagiellończyka 13, 66-400 Gorzów Wielkopolski
tel.: 887-101-300, fax: 95 75-25-045
e-mail sekretariat.gorzowwlpk@rdos.gov.pl

Badanie przeprowadzane jest na potrzeby oszacowania przedmiotu zamówienia w ramach realizacji projektu nr POIS.02.04.00-00-0108/16 pn. "Ochrona siedlisk i gatunków terenów nieleśnych zależnych od wód".

2.Opis przedmiotu zamówienia:

2.1. Usługa polegająca na wykonaniu działania ochronnego w obszarze Natura 2000 Ujście Ilanki PLH080015, w zakresie: Usunięcia drzew i krzewów z terenu mokradł zgodnie z załącznikiem nr 1 do niniejszego dokumentu. Usuniętą biomasę należy zebrać i wywieść przy użyciu metody zrywki podwieszanej lub nasiębiernej (ewentualnie ręcznie) i następnie złożyć ją w miejscu wyznaczonym przez Nadleśnictwo Cybinka, zgodnie z załącznikiem nr 2.

Powierzchnia objęta działaniem: 3,07 ha.

2.2. Usługa polegająca na wykonaniu działania ochronnego w obszarze Natura 2000 Mierkowskie Wydmy PLH080039 w zakresie: Usunięcia drzew i krzewów wraz z trzciną z terenu torfowiska stanowiącego siedlisko przyrodnicze 7150 Obniżenia na podłożu torfowym z roślinnością ze związku *Rhynchosporion*, zgodnie z załącznikiem nr 3. Pozyskaną biomasę roślinną należy zebrać i wywieść ręcznie lub ewentualnie przy użyciu metody zrywki nasiębiernej poza obręb płatów siedliska przyrodniczego 7150, a następnie złożyć ją w miejscu wyznaczonym przez Nadleśnictwo Lubsko.

Powierzchnia objęta działaniem: 16,30 ha.



Fundusze Europejskie
Infrastruktura i Środowisko



Unia Europejska
Fundusz Spójności



Spełniamy wymagania EMAS – zarządzamy urzędem efektywnie, oszczędnie i prośrodowiskowo

ul. Jagiellończyka 13, 66-400 Gorzów Wielkopolski, tel.: 887-101-300, fax: (95) 71-25-045, sekretariat.gorzowwlpk@rdos.gov.pl, gorzow.rdos.gov.pl

14.01.2020

M.D. [signature]

3. Lokalizacja planowanego działania ochronnego:

Obszar **Natura 2000 Ujście Ilanki PLH080015**, położony jest na terenie powiatu słubskiego w gminie Cybinka. Według podziału Państwowego Gospodarstwa Leśnego Lasy Państwowe: Nadleśnictwo Cybinka, Leśnictwo Sarnowo oddz. 131-a.

Obszar **Natura 2000 Mierkowskie Wydmy PLH080039** położony jest na terenie powiatu żarskiego w Gminie Lubsko oraz Brody. Według podziału Państwowego Gospodarstwa Leśnego Lasy Państwowe: Nadleśnictwo Lubsko, Leśnictwo Mierków oddz. 235-b; 235-d; 234-d; 234-b; 233-i; 217-j; 214-d; 214-f.

4. Realizacja przedmiotu zamówienia odbędzie się pod nadzorem pracowników Regionalnej Dyrekcji Ochrony Środowiska w Gorzowie Wielkopolskim.

5. Termin wykonania usługi: do dnia 13.11.2020 r.

6. Termin składania ofert:

Ofertę należy złożyć na formularzu szacowania, którego wzór stanowi **załącznik nr 4** do zapytania w nieprzekraczalnym terminie do końca dnia **22.01.2020 r.** Przesłanie oferty po wyznaczonym terminie skutkuje jej odrzuceniem. Formularz w formie pisemnej należy składać w siedzibie Regionalnej Dyrekcji Ochrony Środowiska w Gorzowie Wielkopolskim, ul. Jagiellończyka 13, 66-400 Gorzów Wielkopolski lub na adres poczty elektronicznej Zamawiającego: sekretariat.gorzowwlp@rdos.gov.pl. W odpowiedzi proszę odnieść się do znaku sprawy pisma.

7. Osobami upoważnionymi do kontaktu z Wykonawcami są:

Michał Bielewicz – Naczelnik Wydziału Ochrony Przyrody i Obszarów Natura 2000
tel. 887-101-285, e-mail michal.bielewicz.gorzowwlp@rdos.gov.pl;
Piotr Marcinowski – Koordynator projektu, tel. 698-498-080
e-mail piotr.marcinowski.gorzowwlp@rdos.gov.pl.

W odpowiedzi na zapytanie proszę odnieść się do znaku sprawy pisma.

Cena - wysokość wynagrodzenia netto, za wykonanie usługi powinna zawierać wszystkie koszty związane z realizacją zamówienia - usługi.

8. Informacja dodatkowa:

Zadanie prowadzone jest w ramach realizacji projektu nr POIS.02.04.00-00-0108/16 pn. "Ochrona siedlisk i gatunków terenów nieleśnych zależnych od wód".

Zapytanie składane jest w celu rozeznania rynku i oszacowania wartości zamówienia a odpowiedź na zapytanie nie stanowi oferty w rozumieniu art. 66 kc i nie stanowi zapytania ofertowego w rozumieniu przepisów Ustawy - Prawo Zamówień Publicznych. Właściwe postępowanie w celu wyboru **najkorzystniejszej oferty** odbędzie się po oszacowaniu wartości zamówienia.

Z up. Regionalnego Dyrektora Ochrony Środowiska
w Gorzowie Wielkopolskim

Andrzej Kowalczyk
Zastępca Regionalnej Dyrekcji Ochrony Środowiska
Regionalny Konserwator Przyrody
w Gorzowie Wielkopolskim



Fundusze Europejskie
Infrastruktura i Środowisko



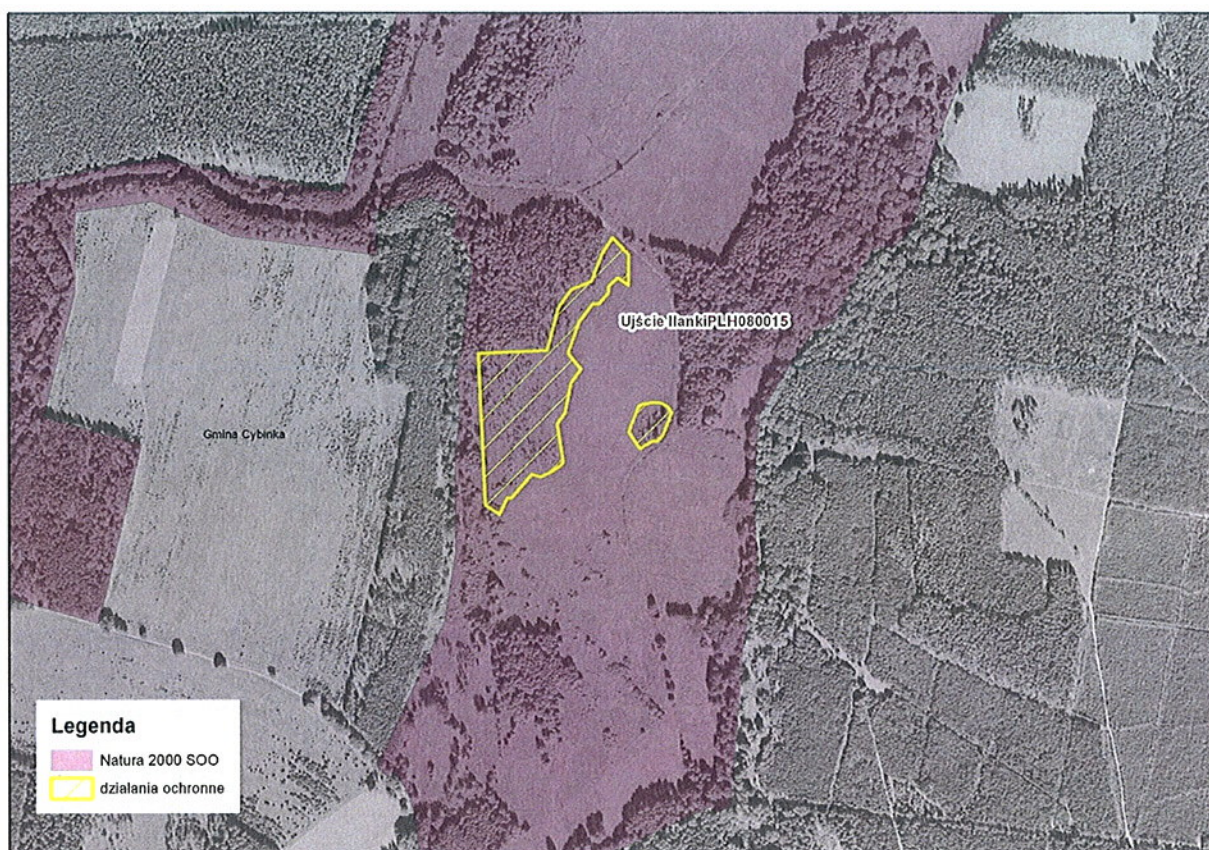
Unia Europejska
Fundusz Spójności



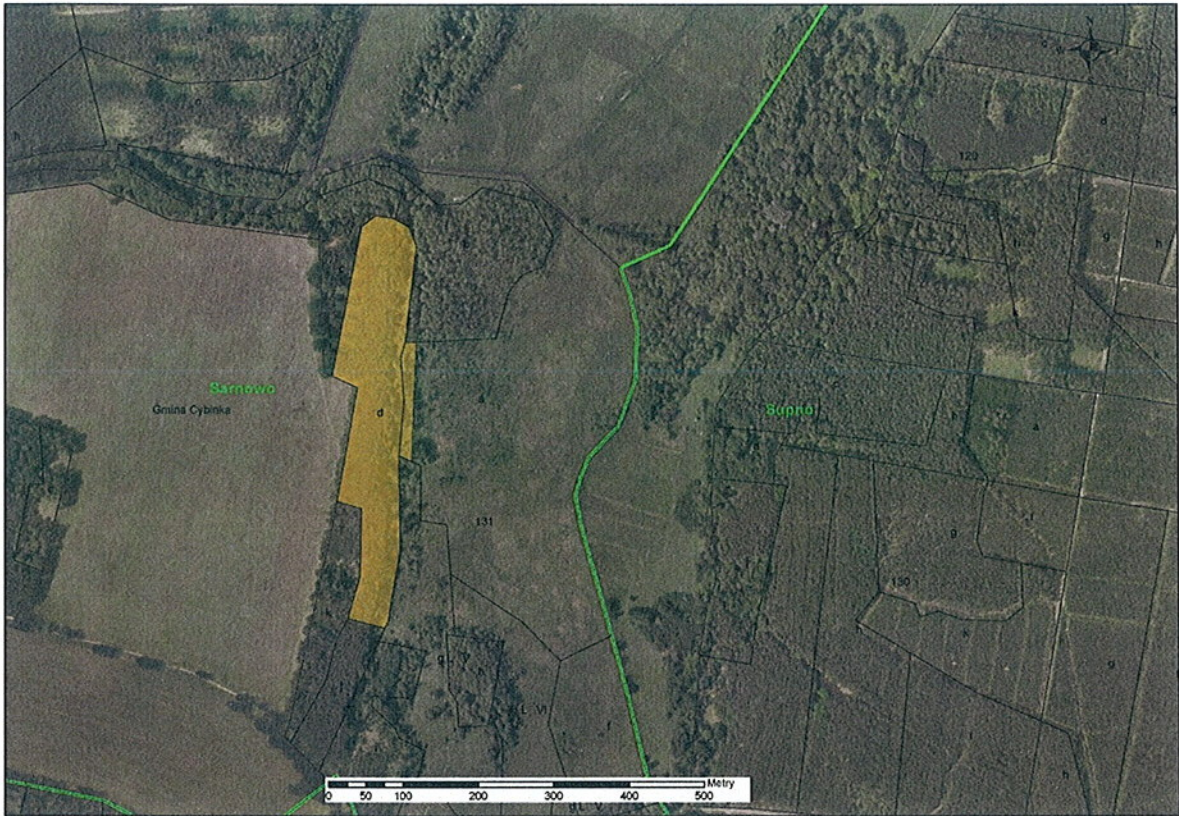
Zgodnie z art. 13 ogólnego rozporządzenia o ochronie danych osobowych z dnia 27 kwietnia 2016 r. (Dz. Urz. UE L 119 z 04.05.2016 r.) informuję, iż:

- 1) Administratorem Pani/Pana danych osobowych jest Regionalny Dyrektor Ochrony Środowiska w Gorzowie Wielkopolskim z siedzibą przy ul. Jagiellończyka 13, 66-400 Gorzów Wielkopolski (I piętro budynku Banku Pekao S.A.).
- 2) Kontakt z Inspektorem Ochrony Danych w Regionalnej Dyrekcji Ochrony Środowiska w Gorzowie Wielkopolskim możliwy jest pod adresem email: iod.gorzowwlp@rdos.gov.pl.
- 3) Pani/Pana dane osobowe przetwarzane będą w celu oszacowania wartości zamówienia planowanego do realizacji w 2020 r. na podstawie Art. 6 ust. 1 lit. c i e - ogólnego rozporządzenia o ochronie danych osobowych z dnia 27 kwietnia 2016 r.
- 4) Odbiorcami Pana/Pani danych osobowych mogą być podmioty świadczące usługi na rzecz Administratora związane z realizacją celów przetwarzania lub organy państwowe.
- 5) Pani/Pana dane osobowe przechowywane będą przez okres niezbędny do realizacji celów, w których są przetwarzane, w tym przez wymagany okres archiwizacji zgodny z kategorią archiwalną, wynikającą z Jednolitego rzeczowego wykazu akt.
- 6) Posiada Pani/Pan prawo do: żądania od Administratora dostępu do danych osobowych oraz prawo do ich sprostowania.
- 7) Ma Pani/Pan prawo wniesienia skargi do organu nadzorczego - Prezesa Urzędu Ochrony Danych Osobowych (adres Biura Prezesa Urzędu Ochrony Danych Osobowych: ul. Stawki 2, 00-193 Warszawa).
- 8) Podanie danych osobowych jest wymogiem ustawowym.
- 9) Pani/Pana dane nie będą poddane zautomatyzowanemu podejmowaniu decyzji (profilowaniu).
- 10) Pani/Pana dane mogą być przekazane odbiorcy w państwie trzecim lub organizacji międzynarodowej.
- 11) Pani/Pana dane mogą być przekazane dla Generalnej Dyrekcji Ochrony Środowiska oraz dalszym podmiotom przetwarzającym.
- 12) Administrator dokłada wszelkich starań, aby zapewnić wszelkie środki fizycznej, technicznej i organizacyjnej ochrony danych osobowych przed ich przypadkowym czy umyślnym zniszczeniem, przypadkową utratą, zmianą, nieuprawnionym ujawnieniem, wykorzystaniem czy dostępem, zgodnie ze wszystkimi obowiązującymi przepisami.

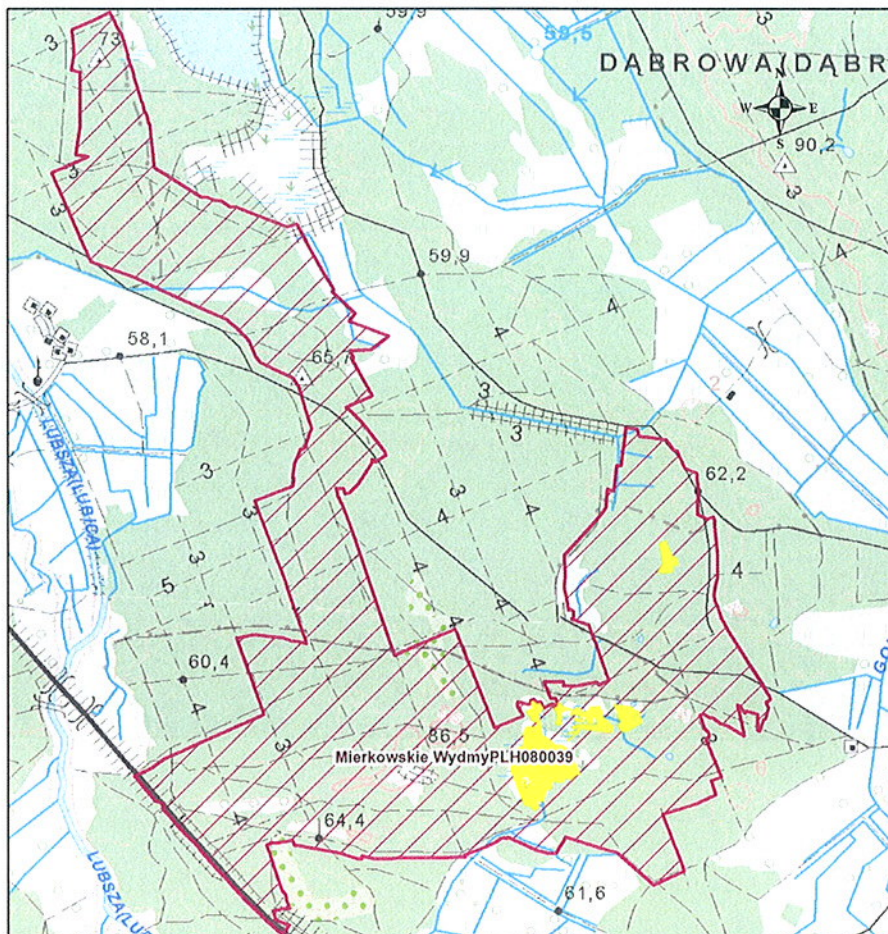
Lokalizacja drzew i krzewów przeznaczonych do wycinki w obszarze **Natura 2000**
Ujście Ilanki PLH080015 (Nadleśnictwo Cybinka, Leśnictwo Sarbinowo oddz. 131-a)



Miejsce składowania biomasy Nadleśnictwo Cybinka, Leśnictwo Sarbinowo oddz. 131-d





Lokalizacja drzew i krzewów przeznaczonych do wycinki w obszarze **Natura 2000 Mierkowskie Wydmy PLH080039** (Lokalizacji siedliska przyrodniczego 7150: Nadleśnictwo Lubsko, Leśnictwo Mierków oddz. 235-b; 235-d; 234-d; 234-b; 233-i; 217-j; 214-d; 214-f)



1:25 000
0 150 300 600 900 1200 1500 Metry
Układ współrzędnych: PL-1992


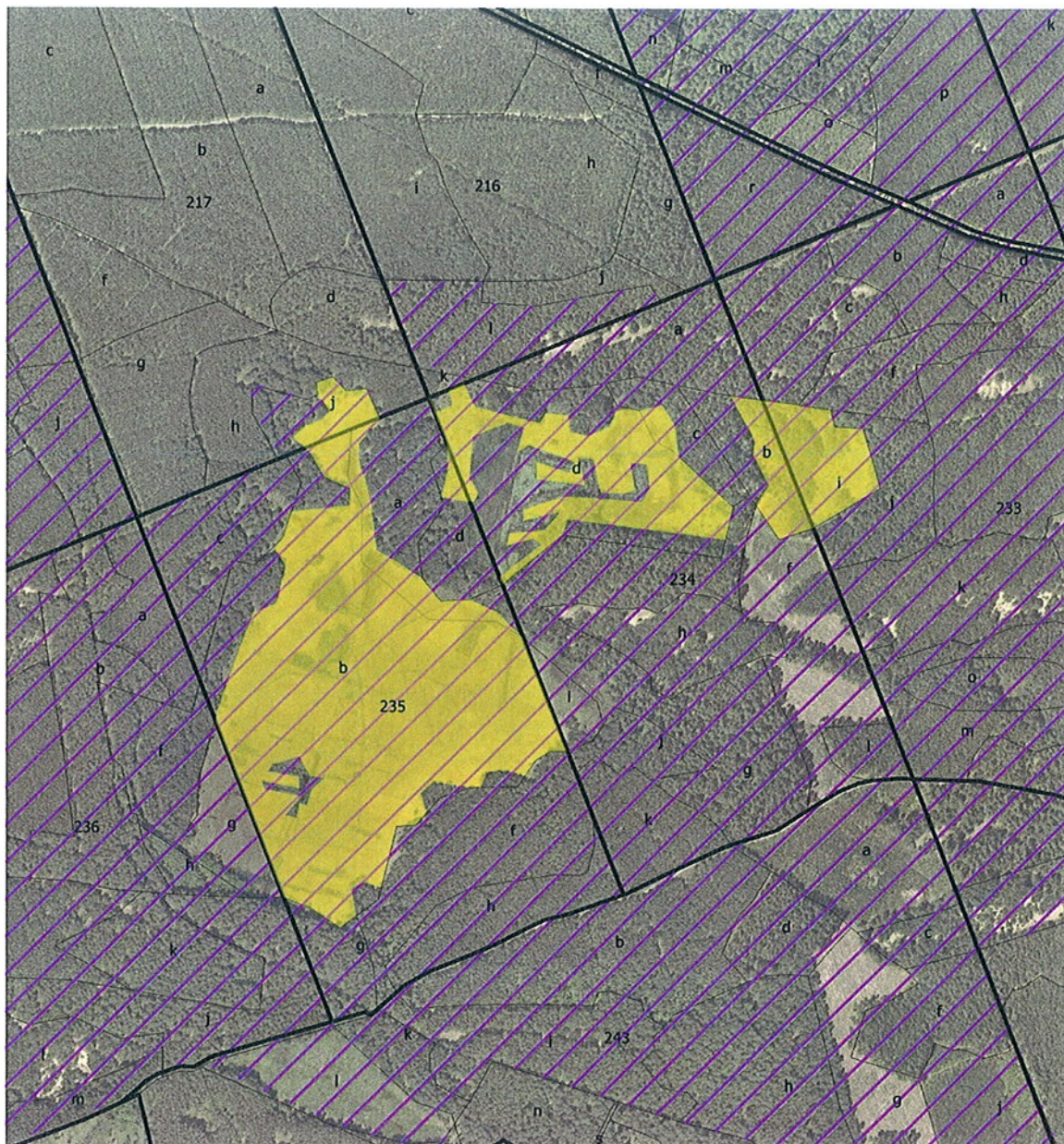
Objaśnienie:

-  Lokalizacja działań ochronnych dla siedliska 7150
-  Natura 2000 SOO

Przygotowanie mapy: RDOŚ w Gorzowie Wielkopolskim

Wykorzystano materiały z państwowego zasobu geodezyjnego i kartograficznego na podstawie Decyzji Marszałka Województwa Lubuskiego z dnia 08.02.2011r. N: DN.I.7520.1.2.2011





Układ współrzędnych PL-1992


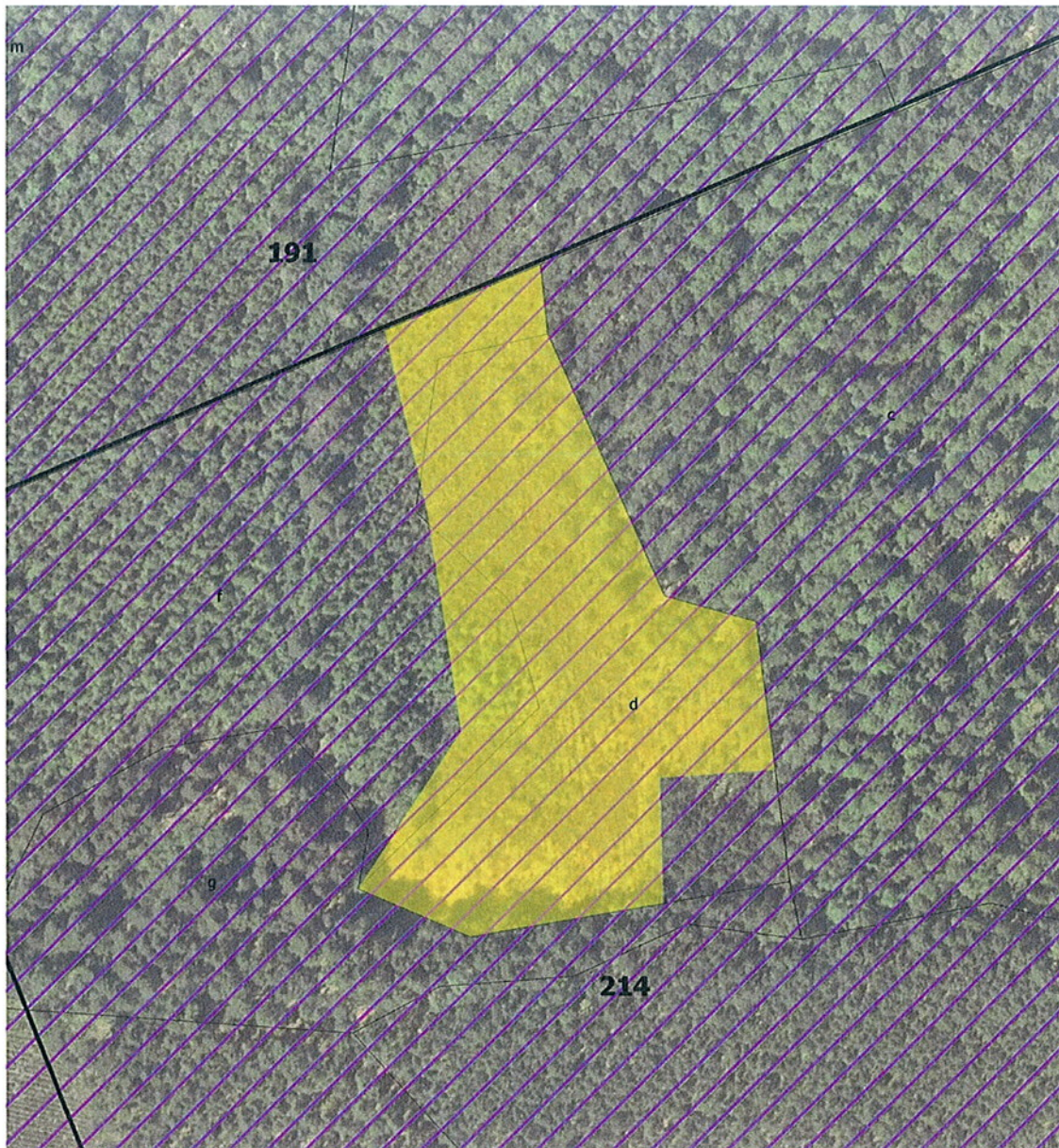
Legenda

- Lokalizacja działań ochronnych dla siedliska 7150
- Natura 2000 Mierkowskie Wydmy PLH080039

Przygotowanie mapy: RDOŚ w Gorzowie Wielkopolskim

Ortofotomapa: Główny Urząd Geodezji i Kartografii, usługa przeglądania (13.01.2020)





Układ współrzędnych PL-1992

Legenda

- Lokalizacja działań ochronnych dla siedliska 7150
- Natura 2000 Mierkowskie Wydmy PLH080039

Przygotowanie mapy: RDOŚ w Gorzowie Wielkopolskim

Ortofotomapa: Główny Urząd Geodezji i Kartografii, usługa przeglądania (13.01.2020)

